

# Présentation du portail web national : aires-captages.fr

Séminaire des animateurs captages du bassin  
Seine Normandie.

11 décembre 2018

# Historique du portail web aires-captages.fr

**Constat initial** : Des difficultés pour mettre en place certains programmes d'actions sur les AAC  
→ Etude INRA sur la création d'un Centre de Ressources (CdR) captages (2014)  
→ Pour appuyer le CdR de l'AFB, création d'un portail web, par l'OIEau : aires-captages.fr

AIRES D'ALIMENTATION DE CAPTAGES : RESSOURCES TECHNIQUES ET RÉSEAUX D'ACTEURS

Recensement des besoins  
• 2015

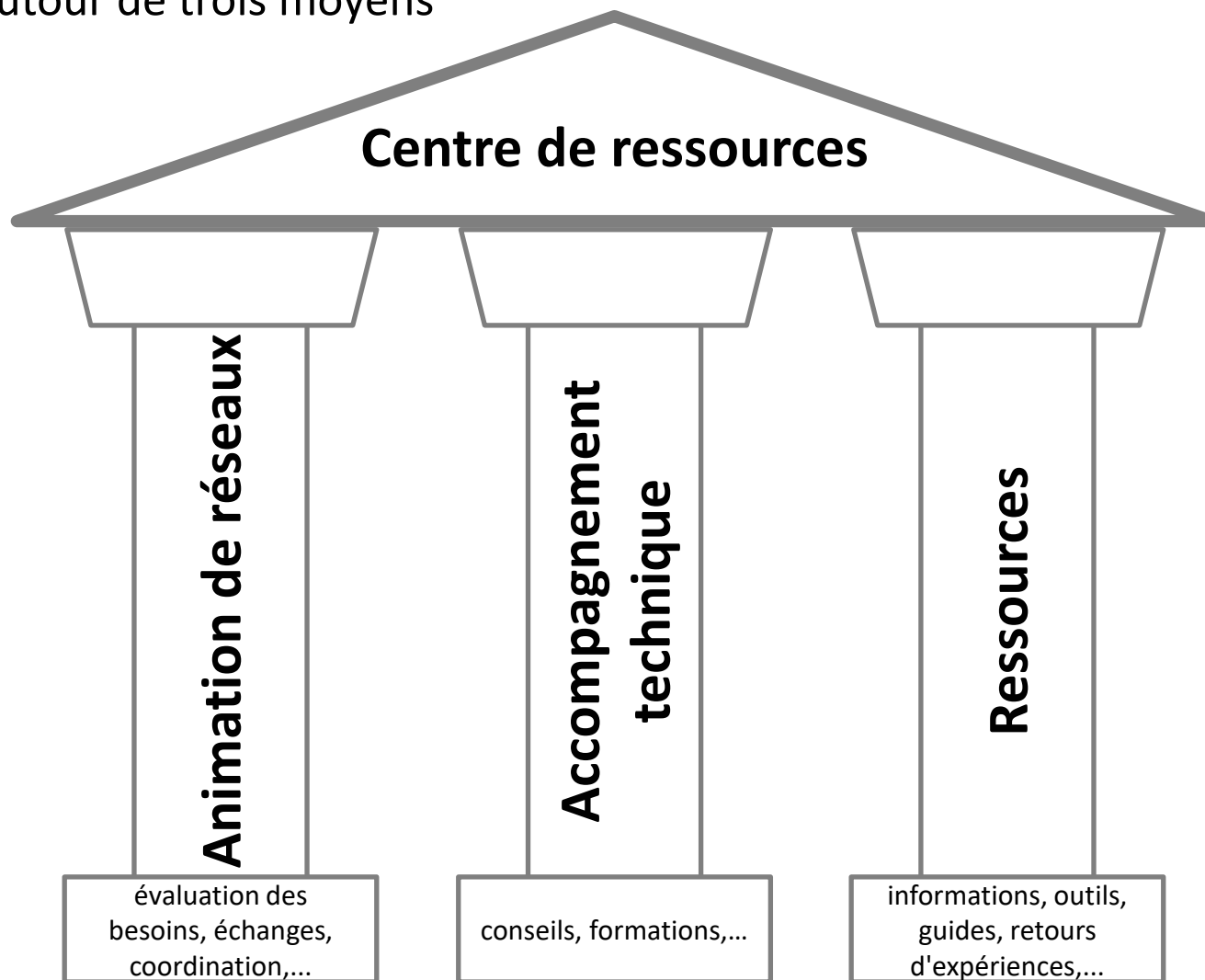
Construction du Portail  
• 2016

Lancement du portail aires-captages.fr  
• avril 2017



# Qu'est-ce qu'un centre de ressources?

Organisé autour de trois moyens  
d'actions :



# Programme d'action

- Bilan des instruments existants
- Participation aux réflexions nationales

Contribuer à faire évoluer les instruments d'action publique

- **Suivi projets R&D**
- Inventaire des outils R&D existants
- **Construction d'outils et de méthodes**
- **Construction d'un référentiel national des données AAC**
- Réflexion sur les connaissances adaptées aux grandes AAC

Accompagner la production de connaissances adaptées

- **Moyens pour le partage et la diffusion des ressources**
- **Moyens pour le transfert de connaissances** (guides, formations, REX, assistance technique, ...)
- **Diffusion des outils et méthodes**
- Diffusion des instruments d'action publique


Faciliter l'accès et l'utilisation des ressources

- **Organisation du réseau**
- **Promotion du réseau**
- **Mobilisation des acteurs locaux**

Animer un réseau national d'acteurs

# Le portail web aires-captages.fr

- Un outil de l'OIEau pour l'animation du réseau des animateurs captages
- En appui du Centre de Ressources Captages de l'AFB
- Différents objectifs :
  - Faciliter l'accès à l'information
  - Partager des expériences
  - Capitaliser et partager des informations
  - Mettre en réseau et fédérer les acteurs



## Compte twitter



## Animation de la communauté des acteurs

### QUELS ACTEURS ?

Acteurs de terrain



Acteurs institutionnels  
Grand public

### QUELS OUTILS ?

Forum    Annuaire    Evénements    Actualités

Documentation technique et réglementaire

Retours d'expériences en France et en Europe

## Localisation des retours d'expériences



Mais également des offres d'emplois, des formations, des évènements, des actualités, des pages « Europe » ...

# Le portail web aires-captages.fr

## Mutualisation de ressources externes

**formap'eau**  
Les formations continues sur  
les milieux aquatiques en France

**FORMATION**

[www.formapreau.fr](http://www.formapreau.fr)

Plus de 50 formations

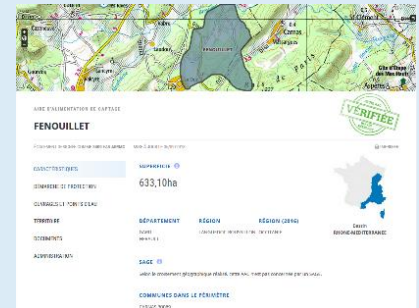


**DOCUMENTATION**

[www.documentation.eauetbiodiversite.fr](http://www.documentation.eauetbiodiversite.fr)

Documents clés + base documentaire

## DONNEES



## Lien entre R&D et acteurs « terrains »

Valorisation de l'étude INRA : **Recherche d'outils et de dispositifs de références (pesticides)** → Moteur de recherche dynamique

En résumé

**Lieu d'échanges** de ressources, de données, d'informations, d'expériences sur la thématique des captages et la lutte contre les pollutions diffuses

# Les fiches AAC

Visualisation du périmètre



Validation « animateur »

Libellé et libellés alternatifs

AIRE D'ALIMENTATION DE CAPTAGE  
**AAC BRINON SUR BEUVRON**

Différents onglets

- CHARACTÉRISTIQUES
- DÉMARCHE DE PROTECTION
- OUVRAGES ET POINTS D'EAU
- TERRITOIRE
- DOCUMENTS
- ADMINISTRATION

Contenu, documentation, illustrations, liens...

**SUPERFICIE** 651,20ha

**RÉSEAU D'ACTEUR**  
Réseau captages

**DÉPARTEMENT** NIEVRE | **RÉGION** BOURGOGNE | **RÉGION (2016)** BOURGOGNE-FRANCHE-COMTE

**SAGE**  
Selon le croisement géographique réalisé, cette AAC n'est pas concernée par un SAGE.



- COMMUNES DANS LE PÉRIMÈTRE**
- MORACHES 58181
  - BEAULIEU 58026
  - NEUILLY 58191
  - TACONNAY 58283
  - GRENOIS 58130
  - BRINON-SUR-BEUVRON 58041
  - MICHAUGUES 58167





# Le portail web aires-captages.fr

- Une fiche descriptive par Aires d’Alimentation de Captage
- Alimentation automatique :
  - Synchronisation avec des bases de données nationales (SOG/ADES)
  - Croisement avec des jeux de données (Communes, SAGE, RPG...)
  - **Ne pas renseigner manuellement une information déjà collectée au niveau national**
- Alimentation et vérification manuelle :
  - Action d’un référent (animateur captage agricole) pour chaque AAC
  - Vérification de la fiche, ajout d’informations, ajout /correction/ validation du périmètre de l’AAC, ajout de documents, lien avec réseaux...

## Objectifs des fiches AAC :

Outil de communication national pour chaque AAC

Suivi global des actions, lieu de centralisation de données issues de différentes sources

Création du référentiel Sandre des périmètres des AAC (pour télécharger un fichier SIG national)

Des questions ? [animation-captages@oieau.fr](mailto:animation-captages@oieau.fr)



# Les fiches AAC : fonctionnement

## Etape 1

Création de compte sur aires-captages.fr

→ Connexion

## Etape 2

Validation puis échanges mail pour lister les AAC du « référent »

Rechercher

Nom de l'AAC, de l'ouvrage, de la commune, etc.

## Etape 3

Correction/modification --> directement sur la fiche AAC ET/OU

Signalement des erreurs issues de bases de données externes

Déjà  
**118**  
fiches AAC validées par un référent sur le portail

## Etape 4

Vérification OIEau puis validation de la fiche AAC ET/OU

Erreurs signalées aux bases de données externes



# Modification des données

Après la connexion :

MON COMPTE ▾

- Déconnexion
- Gérer mes fiches AAC
- Devenir référent d'une AAC
- Demander la création d'une fiche AAC
- Ajouter un document

AAC

TITRE	TYPE	DATE DE MISE À JOUR	PUBLIÉ	ACTIONS
AAC de SURGY	Aire d'alimentation de captage	24/08/2018 - 14:40	Oui	<ul style="list-style-type: none"><li>• Voir</li><li>• Modifier</li><li>• Supprimer</li></ul>
AAC de DORNECY	Aire d'alimentation de captage	24/08/2018 - 14:40	Oui	<ul style="list-style-type: none"><li>• Voir</li><li>• Modifier</li><li>• Supprimer</li></ul>

Formulaire  
de modification

Nom de l'Aire d'Alimentation de Captage \*

AAC de SURGY

Généralités

Territoire

Relations géographiques

Documentation

Informations système

DÉSIGNATIONS ALTERNATIVES DE L'AIRE D'ALIMENTATION DE CAPTAGES

Organisme

AESN

Code/libellé

+ AAC3074\_233

Autres codification/identification/libellé connus pour cet élément

Retirer

# Les périmètres des AAC

Les périmètres présents sur aires-captages.fr ont des origines diverses :

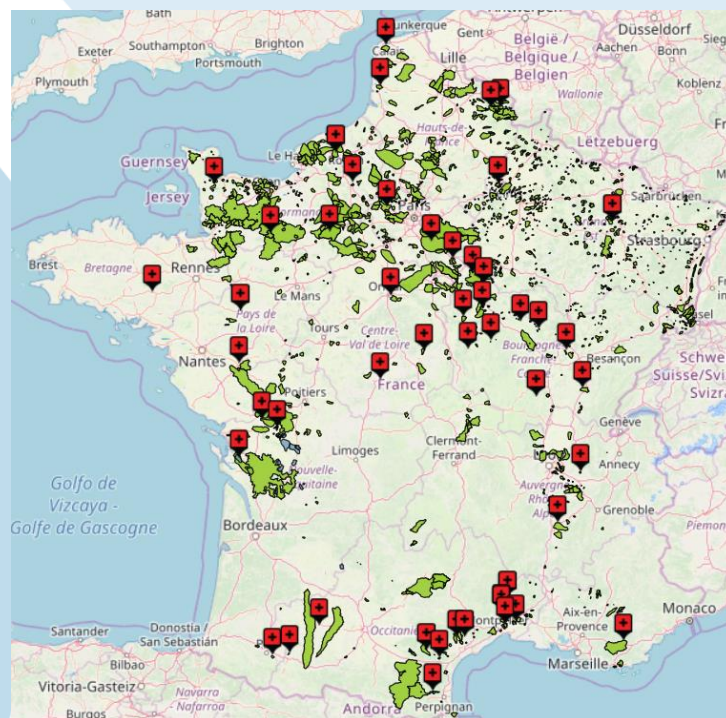
- Agences de l'eau
- DDT/DREAL
- Réseaux régionaux (ABFC, Programme Re-Sources)
- Animateurs « AAC »

➔ Envoi à [animation-captages@oieau.fr](mailto:animation-captages@oieau.fr)

Le référentiel des périmètres des AAC est en cours de constitution.

➔ Il est possible de **télécharger le périmètre des AAC** dont les fiches AAC sont validées par un référent.

<http://www.sandre.eaufrance.fr/?urn=urn:sandre:donnees:AAC:FXX::ressource:::html>



# Conclusion

- Aires-captages.fr → Un projet partenarial **pour et par les acteurs de la problématique des Aires d’Alimentation de Captages en France**
- Différents objectifs :
  - Facilité l’accès à l’information
  - Partager des expériences
  - Mettre en réseau et fédérer les acteurs
- Des évolutions possibles pour répondre au mieux aux acteurs de la thématique
  - [animation-captages@oieau.fr](mailto:animation-captages@oieau.fr) + enquête (décembre 2018)

AIRES D'ALIMENTATION DE CAPTAGES : RESSOURCES  
TECHNIQUES ET RÉSEAUX D'ACTEURS