

Loi de modernisation de l'action publique territoriale et d'affirmation des métropoles

Compétence
« gestion des milieux aquatiques et de prévention des inondations »

Catherine GIBAUD

Direction de l'Eau et de la biodiversité



Crédit photo : © Thierry DEGEN/METL-MEDDE



D'une compétence facultative et partagée à une compétence obligatoire et dévolue au bloc communal

- La politique de gestion des milieux aquatiques et de prévention des inondations et de submersion nécessite la **structuration d'une maîtrise d'ouvrage territoriale**, en charge de la gestion permanente des ouvrages hydraulique, de la maîtrise de l'urbanisation dans les zones exposées, de la gestion intégrée des cours d'eau et de la sensibilisation des élus et de la population.
- Avant l'entrée en vigueur de la réforme, la gestion des milieux aquatiques et la prévention des inondations est une **compétence facultative, et partagée** entre toutes les collectivités et leurs groupements, ce qui ne favorise pas la vision stratégique à l'échelle d'un bassin versant.
- C'est pourquoi la loi de modernisation de l'action publique territoriale et d'affirmation des métropoles a **attribué au bloc communal (commune, EPCI à fiscalité propre) une compétence ciblée et obligatoire** relative à la gestion des milieux aquatiques et de prévention des inondations.
- Pour l'exercice de cette compétence, le mécanisme préexistant de « redevance pour service rendu » est remplacé par une **taxe facultative, plafonnée et affectée**. Cette taxe ne peut être levée qu'en cas d'exercice de la compétence par la commune ou l'EPCI à fiscalité propre. Les financements actuels par les Agences de l'Eau et le Fonds Barnier ne sont pas remis en cause.


Les contours de la compétence GEMAPI

- La loi crée une compétence comprenant les missions relatives à la gestion des milieux aquatiques et de prévention des inondations, définies aux 1°, 2°, 5° et 8° du I de l'article L.211-7 du code de l'environnement :
 - aménagement de bassin hydrographique ;
 - entretien de cours d'eau, canal, lac ou plan d'eau ;
 - défense contre les inondations et contre la mer (gestion des ouvrages de protection hydraulique) ;
 - restauration des milieux aquatiques.
- Néanmoins, l'exercice de la compétence de gestion des milieux aquatiques et de prévention des inondations peut justifier la prise de compétences complémentaires notamment en matière de maîtrise des eaux pluviales, de gouvernance locale et de gestion des ouvrages.

I de l'article L.211-7 du code de l'environnement

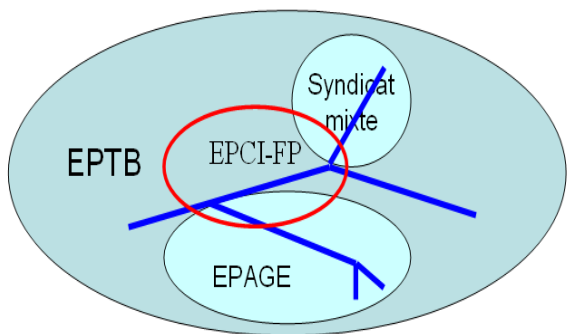
Les collectivités territoriales et leurs groupements (...) peuvent mettre en œuvre les articles L. 151-36 à L. 151-40 du code rural et de la pêche maritime pour entreprendre l'étude, l'exécution et l'exploitation de tous travaux, actions, ouvrages ou installations présentant un caractère d'intérêt général ou d'urgence, dans le cadre du schéma d'aménagement et de gestion des eaux, s'il existe, et visant :

- 1° L'aménagement d'un bassin ou d'une fraction de bassin hydrographique ;
- 2° L'entretien et l'aménagement d'un cours d'eau, canal, lac ou plan d'eau, y compris les accès à ce cours d'eau, à ce canal, à ce lac ou à ce plan d'eau ;
- 3° L'approvisionnement en eau ;
- 4° La maîtrise des eaux pluviales et de ruissellement ou la lutte contre l'érosion des sols ;
- 5° La défense contre les inondations et contre la mer ;
- 6° La lutte contre la pollution ;
- 7° La protection et la conservation des eaux superficielles et souterraines ;
- 8° La protection et la restauration des sites, des écosystèmes aquatiques et des zones humides ainsi que des formations boisées riveraines ;
- 9° Les aménagements hydrauliques concourant à la sécurité civile ;
- 10° L'exploitation, l'entretien et l'aménagement d'ouvrages hydrauliques existants ;
- 11° La mise en place et l'exploitation de dispositifs de surveillance de la ressource en eau et des milieux aquatiques ;
- 12° L'animation et la concertation dans le domaine de la gestion et de la protection de la ressource en eau et des milieux aquatiques dans un sous-bassin ou un groupement de sous-bassins, ou dans un système aquifère, correspondant à une unité hydrographique.



Des transferts ou délégations de compétences

- Les communes et EPCI-FP pourront adhérer à des groupements de collectivités, et ce faisant, leur **transférer tout ou partie des compétences** de GEMAPI, permettant ainsi d'assurer la conception et la réalisation des aménagements à des échelles hydrographiquement cohérentes. Cette adhésion pourra nécessiter que les groupements de collectivités changent leur statut en syndicats mixtes. Les Départements et Régions peuvent y adhérer.
- Les communes et EPCI-FP peuvent également **déléguer tout ou partie des compétences** dans le cadre d'une convention.
- La loi propose un schéma cible, distinguant trois échelles cohérentes pour la gestion de milieux aquatiques :
 - **le bloc communal**, assurant un lien entre la politique d'aménagement et les missions relatives à la GEMAPI ;
 - **l'établissement public d'aménagement et de gestion de l'eau (EPAGE)**, syndicat mixte en charge de la maîtrise d'ouvrage locale pour l'ensemble des compétences de GEMAPI à l'échelle du sous-bassin versant hydrographique ;
 - **l'établissement public territorial de bassin (EPTB)**, syndicat mixte en charge de missions de coordination dans le domaine de l'eau à l'échelle d'un bassin ou d'un groupement de sous-bassins hydrographiques, et de maîtrise d'ouvrage (dans le cadre de DIG, par transfert/délégation notamment pour des projets d'intérêt commun)



Procédure de création EPAGE EPTB

Projet de décret

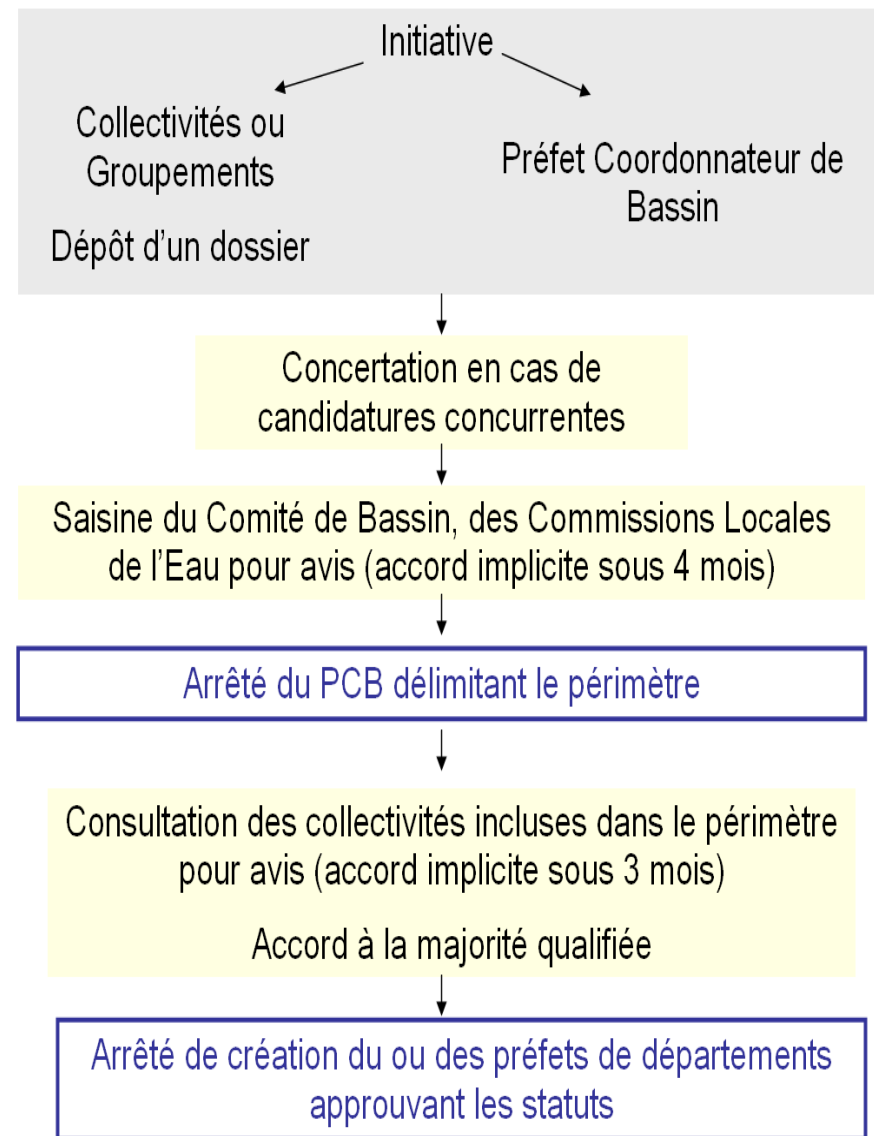
La délimitation par le préfet coordonnateur de bassin du périmètre d'intervention de l'EPTB ou de l'EPAGE respecte :

1° La **cohérence hydrographique** du périmètre d'intervention, d'un seul tenant et sans enclave, correspondant à l'ensemble d'un bassin ou d'un groupement de sous-bassins hydrographiques ;

2° Une **adéquation entre les missions** définies par ses statuts **et le périmètre** sur lequel il les conduit ;

3° La nécessité de disposer des **capacités techniques et financières** en cohérence avec la conduite de ses missions ;

4° La **limitation de la superposition** du périmètre d'intervention d'un établissement public avec celui d'un autre établissement public de sa catégorie, aux seuls cas où la préservation d'une masse d'eau souterraine justifierait la création d'un EPTB.



Le SDAGE, outil de rationalisation des structures de gestion de l'eau

- Pour encourager le regroupement des collectivités à des échelles hydrographiquement cohérentes, et ne pas déstabiliser les structures intercommunales existantes, Les **SDAGE doivent identifier les bassins, les sous-bassins ou les groupements de sous-bassins hydrographiques** qui justifient la création ou la modification de périmètre des EPTB et EPAGE.
- Dès lors, **le périmètre de l'EPTB ou EPAGE est arrêté par le Préfet Coordonnateur de Bassin**, soit à la demande des membres de l'établissement public, soit de sa propre initiative, cette procédure étant de toute façon **engagée par défaut par le Préfet coordonnateur de bassin au plus tard deux ans après l'approbation du SDAGE** (soit en 2017).
- Dès 2015, les SDAGE doivent s'inscrire dans cette réforme avec trois objectifs :
 - la **pérennité** des groupements de collectivités qui exercent effectivement les compétences de GEMAPI ;
 - la **couverture intégrale** du territoire par des structures de GEMAPI ;
 - la **rationalisation de ces structures** et la **réduction du nombre de syndicats mixtes**;

Date d'entrée en vigueur et dispositions transitoires

- Les dispositions créant la compétence de gestion des milieux aquatiques et de prévention des inondations, et l'attribuant au bloc communal entrent **en vigueur le 1er janvier 2016**.
- Il est également prévu un dispositif transitoire **préservant l'action des structures existantes jusqu'au transfert de la compétence aux EPCI à fiscalité propre, et au plus tard jusqu'au 1er janvier 2018**.
- Cinq décrets d'application :
 - un décret n° 2014-846 du 28 juillet 2014 relatif à la « mission d'appui de bassin » afin d'accompagner la prise de compétence par les collectivités : cette mission est composée de représentants de l'État et de ses établissements publics, des collectivités territoriales et de leurs groupements. Elle réalise notamment un état des lieux des ouvrages et des installations nécessaires à l'exercice de la compétence, ainsi que des linéaires de cours d'eau ;
 - un décret portant diverses mesures relatives aux EPTB et aux EPAGE ;
 - un décret relatif aux « digues » (pilotage DGPR au titre de l'article du L.562-8-1 Code de l'environnement) ;
 - un décret pour le fonds pour la réparation des dommages causés aux biens des collectivités territoriales et de leurs groupements ;
 - un décret taxe.

Les éléments d'actualité

- Un projet d'instruction à destination des préfets, accompagné d'une plaquette de communication
- Un projet de FAQ alimenté par les questions des services déconcentrés
- Les discussions liées à l'examen du projet de loi NOTRE, opportunités pour parfaire le dispositif législatif :
 - réintroduire le rôle du Préfet Coordonnateur de Bassin dans la procédure de transformation simplifiée des syndicats en EPAGE ou EPTB
 - introduire le principe de représentation-substitution pour les CA et CU