



**eau  
seine  
NORMANDIE**

Agence de l'eau  
Établissement public  
de l'État

ENSEMBLE  
DONNONS  
VIE à L'eau

Agence de l'eau

[www.eau-seine-normandie.fr](http://www.eau-seine-normandie.fr)



Organisés par l'Agence de l'eau Seine-Normandie

# 9<sup>èmes</sup> Récid'Eau

en partenariat avec la Ville de Sens et la Communauté d'Agglomération du Grand Sénonais



25-28 janvier 2018

Jeudi 25 et vendredi 26 - Spécial scolaires

Salle des fêtes rue René Binet à SENS

avec l'explorateur polaire  
Emmanuel HUSSENET,  
Parrain de la manifestation

Samedi 27 et dimanche 28,  
Tout public



Vendredi 26 janvier,  
Soirée projection débat

Espace exposants  
Spectacle  
Animations  
Jeux inter-stands  
Concours de créations artistiques

## Entrée libre

[www.recideau2018.4carres.fr](http://www.recideau2018.4carres.fr)



BOURGOGNE  
NATURE



HANS UNIVERSALIS

COMCOM TV  
La télé de l'Yonne

Yonne  
républicaine

franco  
bleu  
auxerrois

# DOSSIER DE PRESSE

## Contact presse :

Sophie Pajot  
Chargée de communication  
Tel. 03 86 83 16 47  
Port. 06 99 50 60 77  
Courriel : [pajot.sophie@aesn.fr](mailto:pajot.sophie@aesn.fr)

[www.recideau2018.4carres.fr](http://www.recideau2018.4carres.fr)

# SOMMAIRE

- Page 3: Une manifestation à l'échelle d'un bassin hydrographique , Seine-amont
- Page 4 : « Ensemble, donnons vie à l'eau ! », des objectifs partagés et des valeurs communes
- Page 5: les 9<sup>èmes</sup> Récid'Eau et les temps forts
- Page 6 : Fil rouge de la manifestation : le changement climatique et la biodiversité
- Pages 7 et 8 : Emmanuel HUSSENET, parrain des 9<sup>èmes</sup> Récid'Eau
- Page 9 : Liste des exposants
- Page 10 : Journées spéciales scolaires : Jeudi 25 et vendredi 26 janvier
- Pages 11 et 12 : Animations et ateliers pédagogiques proposés pendant les journées scolaires
- Page 13: « Coup de chaleur ! », le nouveau spectacle écol'eau festif de Pile Poil et Cie
- Page 14 : Concours de créations artistiques « Représentation de la transformation d'une espèce animale aquatique liée au changement climatique »
- Page 15 : Parrains et marraines des « Récid'eau »
- Page 16, 17, 18, 19, 20 et 21 : Les partenaires et les soutiens des 9<sup>èmes</sup> Récid'Eau
- Page 22 : Infos pratiques

# « RÉCID'EAU », UNE MANIFESTATION POPULAIRE ET CITOYENNE A L'ÉCHELLE DU BASSIN HYDROGRAPHIQUE SEINE-AMONT

Tous les deux ans, l'Agence de l'eau Seine-Normandie, établissement public de l'État, organise, à l'échelle du bassin hydrographique Seine-amont, « Récid'Eau », une manifestation populaire et citoyenne. Cet événement fédère, pendant quatre jours, des acteurs de la gestion de l'eau et sensibilise le grand public et les scolaires aux enjeux des ressources en eau sur un territoire traversé par la Seine, l'Aube, l'Yonne, Le Loing, l'Essonne et leurs affluents, et qui couvre les départements de l'Yonne et de l'Aube en totalité et les départements de la Côte d'Or, du Loiret et de la Nièvre pour partie.

Objectif : informer sur les actions menées en faveur de la qualité de l'eau, de la lutte contre les pollutions, de la sauvegarde de la biodiversité, de l'adaptation au changement climatique et en lien avec des problématiques environnementales, de santé publique et d'éco-citoyenneté.

5 départements :

L'Yonne et l'Aube  
en totalité,  
Le Loiret, la Côte d'Or et la Nièvre  
pour partie

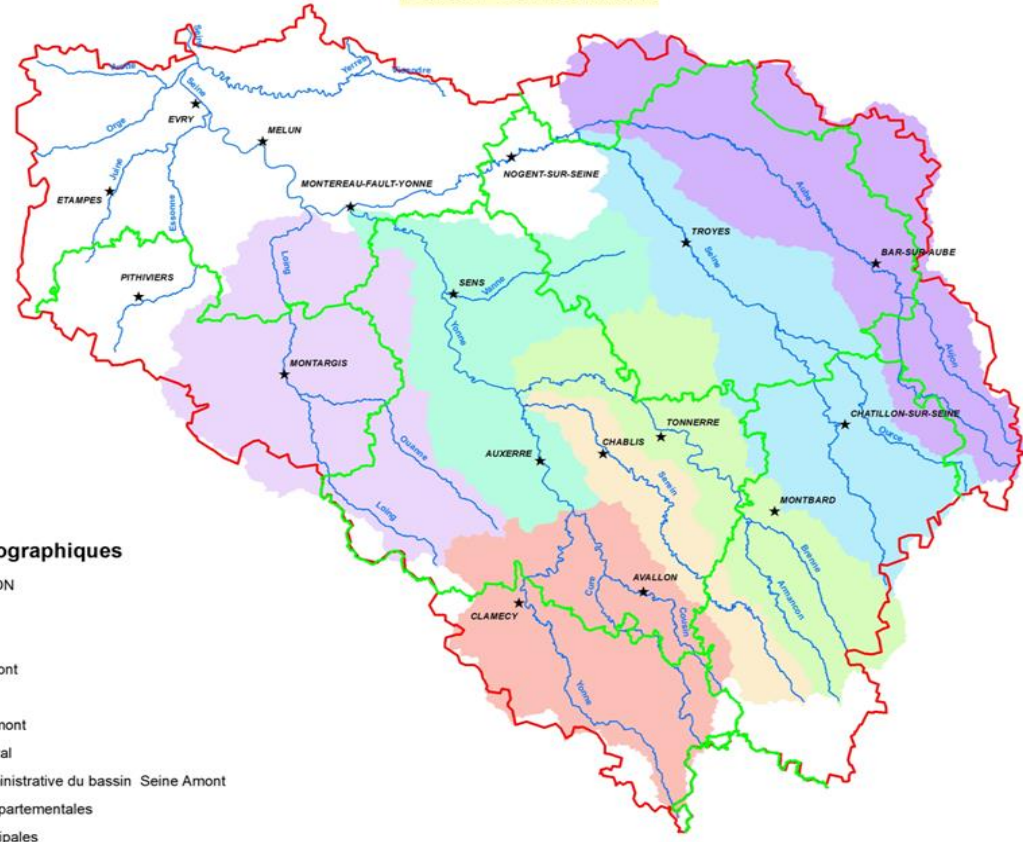
Population :

980 000 habitants

Principaux cours d'eau :

la Seine, l'Aube, l'Yonne, le Loing

Bassin Seine-amont



# « ENSEMBLE, DONNONS VIE A L'EAU ! »

« Récid'Eau » a été créé en 2002 par l'Agence de l'eau Seine-Normandie dans le cadre d'une démarche citoyenne de sensibilisation et d'information du public sur la politique de la gestion des ressources en eau et de ses usages. En fédérant des acteurs locaux qui partagent des objectifs et des valeurs communes, « Récid'Eau » a acquis une notoriété et bénéficie d'un ancrage fort sur le bassin Seine-amont.

## DES OBJECTIFS PARTAGÉS

- Atteindre ou maintenir le bon état écologique des eaux
- Contribuer au maintien et au développement de la biodiversité
- Promouvoir les actions menées en faveur de la préservation des ressources en eau
- S'adapter au changement climatique
- Mettre en évidence des enjeux et des problématiques
- Garantir la santé publique
- Mettre les usagers au cœur de la gestion de l'eau
- Sensibiliser et informer le public
- Expliquer le rôle et les missions des acteurs de l'eau
- Découvrir les métiers de l'eau

## DES VALEURS COMMUNES

- L'eau comme droit fondamental
- L'eau comme bien partagé et précieux
- L'eau comme lien social, culturel, économique et environnemental

# 9<sup>èmes</sup> RÉCID'EAU : 25 - 28 JANVIER 2018 A SENS (89) 4 JOURS DE FÊTE POUR PARLER DE L'EAU

Les 9<sup>èmes</sup> Récid'Eau auront lieu du jeudi 25 au dimanche 28 janvier, à la salle des fêtes, rue René Binet, à Sens (89) sur les thèmes du changement climatique et de la biodiversité.

L'explorateur polaire, Emmanuel HUSSENET, initiateur du projet Hans Universalis et écrivain, est le parrain de la manifestation. Il sera présent à Récid'Eau les jeudi 25, vendredi 26 et dimanche 28 janvier.

## AU PROGRAMME :

- Deux journées spéciales scolaires, jeudi 25 et vendredi 26 janvier sur inscription - **Complet**
- Un week-end tout public, samedi 27 et dimanche 28 janvier, 10h00-12h00 et 13h30-18h00
- Un espace Exposants d'une quarantaine de structures du bassin hydrographique Seine-amont
- Des animations, des ateliers pédagogiques, des jeux rallyes inter-stands, des expositions, ...
  - Un spectacle écol'eau festif « *Coup de chaleur !* » de et par Pile Poil et Cie
  - Un concours de créations artistiques « *Représentation de la transformation d'une espèce animale aquatique liée au changement climatique* »
- L'inauguration des 9<sup>èmes</sup> Récid'Eau, le vendredi 26 janvier, à 16h00, en présence du parrain, Emmanuel Hussenet et de nombreuses personnalités
- Une soirée-projection-débat, le vendredi 26 janvier, de 20h30 à 22h30, à l'Institut d'Enseignement Supérieur de l'Yonne (IESY), à Sens, animée par le parrain, Emmanuel Hussenet. Diffusion d'un extrait du documentaire « *Ultimes Banquises, à la dérive au cœur des glaces* » de Luc Dénoyer - 2016

## ENTRÉE LIBRE LE WEEK-END

**Gratuité pour toutes les animations proposées**



Évènement accessible aux personnes sourdes et malentendantes avec un accueil en Langue des Signes  
au stand de Bourgogne-Nature, les samedi 27 et dimanche 28 janvier

# FIL ROUGE DES 9<sup>èmes</sup> RÉCID'EAU

## LE CHANGEMENT CLIMATIQUE ET LA BIODIVERSITÉ

Comprendre les impacts du changement climatique dans le domaine de l'eau

*Augmentation de la fréquence et de l'intensité des inondations et des sécheresses, aggravation des pénuries d'eau, réductions des glaciers et de la couverture neigeuse, élévation du niveau des mers, salinisation des estuaires. Les dommages causés à la qualité de l'eau, aux écosystèmes et à la santé humaine sont considérables voire, pour certains, irréversibles.*

Les solutions passent par les acteurs des territoires et la stratégie d'adaptation du bassin Seine-Normandie au changement climatique, adoptée à l'unanimité le 8 décembre 2016, par le Comité de bassin Seine-Normandie, a vocation à leur apporter des propositions concrètes dans le domaine de l'eau, et qu'ils pourront mettre en œuvre à leur niveau. Objectifs visés : protéger la biodiversité, préserver la qualité de l'eau, réduire la consommation d'eau.

Cette stratégie comprend « un guide des réponses stratégiques » qui sera périodiquement enrichi afin de tenir compte des retours d'expériences locales ainsi qu'une déclaration d'engagement qui s'adresse à tous les acteurs du bassin et qui a déjà recueillie de nombreuses signatures dans le bassin Seine-Normandie.

Le changement climatique est le défi de notre siècle, nous devons le relever ensemble sur tous les plans : environnemental, santé publique, économique, social, culturel...

**S'adapter au changement climatique,  
c'est s'engager pour penser et agir autrement !**

Rejoignez-nous en signant la déclaration d'engagement :

[www.eau-seine-normandie.fr](http://www.eau-seine-normandie.fr)

**Le changement climatique et l'eau  
sur le bassin Seine-Normandie, d'ici 2100...**

- Augmentation d'environ 2°C de température des eaux de surface
- Baisse des précipitations d'environ 12%
- Baisse des débits des rivières de 10 à 30%
- Augmentation des sécheresses exceptionnelles et des fortes pluies



**LE PARRAIN DES  
9<sup>èmes</sup> RÉCID'EAU**

**Emmanuel HUSSENET**

Explorateur polaire,  
Initiateur du projet *Hans Universalis*  
Écrivain

*Explorateur polaire, initiateur du projet Hans Universalis et écrivain, Emmanuel HUSSENET est le parrain des 9<sup>èmes</sup> Récid'Eau. Il est investi sur plusieurs temps forts dont l'inauguration, des ateliers-rencontres durant les journées spéciales scolaires, l'animation d'une soirée-projection-débat avec la diffusion d'un extrait du documentaire « Ultimes Banquises » de Luc Dénoyer ou encore la présidence du jury du concours de créations artistiques. Il sera présent à « Récid'Eau » les jeudi 25, vendredi 26 et dimanche 28 janvier. A noter son lien avec le territoire Seine-amont : Emmanuel Hussenet a vécu quatre ans à Sens.*



## Du pôle Nord à Sens


Explorateur polaire et écrivain, Emmanuel Hussenet est aussi l'initiateur du projet *Hans Universalis* dont l'objectif est d'obtenir pour l'île Hans, située au pôle Nord et actuellement sans statut, le classement d'une terre ne relevant d'aucun État pour être dédié à la science et à la conscience par l'acquisition virtuelle de mètres carré par les habitants de la planète. Ce rocher d'1,3 km<sup>2</sup> n'a aucune ressource en lui-même, et les eaux territoriales sont réparties entre le Canada et le Danemark qui revendiquent chacun la propriété de cet îlot, situé au bord de l'océan glacial Arctique. Cette position géographique confère à l'île Hans un point d'observation stratégique et unique pour étudier les effets du réchauffement climatique sur la banquise.

Emmanuel Hussenet tire de ses expéditions des livres pour jeunes et adultes et vient de publier un récit d'aventure sur la quête de l'île Hans intitulé « Robinson des glaces, une aventure au bout du monde pour sauver la planète ! » (Les Arènes-2017) et qui a reçu, à Dijon, en octobre dernier, la Mention spéciale du jury au festival international du film d'aventure « Les Ecrans de l'aventure ».

Auteur également de documentaires, un extrait du film « Ultimes Banquises à la dérive au cœur des glaces (2016) de Luc Dénoyer et auquel Emmanuel Hussenet a participé, sera diffusé à l'occasion de la soirée-débat grand public, le vendredi 26 janvier, à 20h30, à l'Institut d'Enseignement Supérieur de l'Yonne (IESY) 90, rue Victor Guichard, à Sens.

Si l'explorateur polaire sait nous emporter dans le quotidien de ses expéditions et nous faire partager ses émotions et ses expériences, il est aussi capable de poser son regard d'aventurier en terre icaunaise où il a vécu 4 ans à Sens.

[www.hansuniversalis.org](http://www.hansuniversalis.org)



➤ Pour toute interview contacter directement Emmanuel HUSSENET à : [e.hussenet@yahoo.fr](mailto:e.hussenet@yahoo.fr)



- Agence de l'eau Seine-Normandie
      - Association Flotescale
  - Association pour la Qualité Urbaine et l'Amélioration des Eaux
    - Association Sciences, Nature et Petites Mains
      - Association Bourgogne-Nature
    - Centre de Sauvegarde pour Oiseaux Sauvages
      - Chambre d'agriculture de l'Yonne
      - Collèges de Saulieu et Liernais
        - Canoë-Kayak Club Sens
    - Communauté d'Agglomération du Grand Sénonais
      - Conservatoire d'espaces naturels de Bourgogne
- Direction Générale de l'Enseignement et de la Recherche – Ministère de l'agriculture, Réseau national Education pour le Développement Durable
  - Eau de Paris
  - Fédération Départementale des Chasseurs de l'Yonne
- Fédération de l'Yonne pour la Pêche et la Protection du Milieu Aquatique
  - Institution pour l'Entretien des Rivières
    - LEGTA du Morvan
  - Ligue pour la Protection des Oiseaux de l'Yonne
    - Lycée Privé Sainte Maure
- Maison de la Nature et de l'Environnement de l'Yonne
  - Parc naturel régional du Morvan
  - Parc naturel régional de la Forêt d'Orient
    - Pile Poil et Cie
      - SAUR
    - Seine Grands Lacs
  - Société d'histoire naturelle d'Autun
    - Spéléo-Club de Chablis
- Syndicat Départemental Des Eaux de l'Aube
  - Syndicat de la Vallée du Loing
  - Syndicat du Bassin du Serein
- Syndicat Mixte du Bassin Versant de l'Armançon
  - Syndicat Mixte du Bassin Versant de la Vanne
    - Syndicat Mixte Sequana
      - Veolia
    - Ville de Sens
- Ville de Sens – Service parcs, jardins et espaces verts

# JOURNÉES SPÉCIALES SCOLAIRES : JEUDI 25 ET VENDREDI 26 JANVIER

Trois jours après l'envoi des inscriptions en ligne aux établissements scolaires du bassin Seine-amont, les journées qui leur sont dédiées ont affiché « complet ».

**Plus de 1600 élèves accueillis**

COMPLET

Sur le territoire Seine-amont, **67 classes**, du CP au lycée professionnel, ont pris leur billet. Le département de l'Yonne est largement représenté avec plus de 50 classes mais les départements de l'Aube et de la Côte d'Or sont aussi de l'aventure.


- Quatre ateliers pédagogiques au programme. Trois seront animés par l'Association Bourgogne-Nature : « A la recherche de la loutre en Bourgogne grâce aux nouvelles techniques d'inventaire », « Ma rivière est-elle polluée ? Biodiversité dans les cours d'eau, jeu sur le cycle de la Moule Perlière » et « Climats, dérèglement climatique et montée des eaux ». 8 séances en deux jours pour chaque atelier et une moyenne de 180 scolaires par atelier en deux jours. Un autre atelier pédagogique sera, quant à lui, animé par l'association Sciences, Nature et Petites Mains : « Nos poubelles, les océans ! Le 7<sup>e</sup> Continent ». Avec également 8 séances et 180 scolaires en deux jours.
- Le spectacle « *Coup de chaleur !* » de et par Pile Poil et Cie accueillera environ 1455 jeunes spectateurs en 8 séances sur deux jours.
- Le parrain, Emmanuel Hussenet, ira à la rencontre de 550 scolaires en deux jours.
- Le jeu rallye puzzle inter-stand (cycle 2 uniquement) à partir d'une photo du parrain sera suivi par 30 classes et le jeu rallye inter-stand (cycle 3 et plus) « Mots fléchés, changement climatique et biodiversité » par 23 classes.
- 13 classes sont, à ce jour inscrites, au concours de création artistiques, organisé par l'Agence de l'eau, sur le thème « *Représentation de la transformation d'une espèce animale aquatique liée au changement climatique* ».

# ANIMATIONS ET ATELIERS PÉDAGOGIQUES PROPOSÉS PENDANT LES JOURNÉES SCOLAIRES

-1-

# COMPLET

## Rencontre avec le parrain



Partez à l'aventure dans les mers de glace du pôle Nord!

Laissez-vous emporter dans le quotidien de ses **expéditions** et partager les **émotions** et les expériences de l'**explorateur** polaire, à travers des extraits de films et des diaporamas. Navigation au milieu des champs de banquise, **bivouac** sur des plaques de **glace**, lutte contre les vents violents, rencontre avec l'**ours polaire**, combat contre l'**épuiement** et la solitude... Vous pourrez lui poser toutes vos **questions** sur les effets du **réchauffement climatique** sur la banquise et sur son **projet Hans Universalis**, «l'île qui pourrait devenir celle qui sauvera la planète» pour Emmanuel Husenet.

Durée 45 minutes

## Le dérèglement climatique



**Climats,**  
**dérèglement climatique**  
**et montée des eaux**

### Climats, dérèglement climatique et montées des eaux

Partons à la découverte de l'une des conséquences du dérèglement : **la montée des eaux**. A travers un diaporama et des manipulations, venez comprendre les **impacts** du **changement climatique**.

Animation proposée par le Parc naturel régional du Morvan (PNRM) - Colombe Baucour et Cyril Paquignon

Durée 45 minutes

## La Loutre en Bourgogne



### A la recherche de la loutre en Bourgogne

Grâce aux nouvelles techniques d'inventaire, vous allez pouvoir **suivre** à distance ce **mammifère** emblématique de nos rivières.

Alors accompagnez-nous pour découvrir la **vie mystérieuse de la Loutre d'Europe** et vous familiariser avec le suivi cette espèce **en Bourgogne** !

A l'aide d'un **appareil** de télémétrie, les élèves pourront découvrir le suivi **radiotracking**, système de suivi ou de **repérage** à distance d'un **animal** équipé d'un émetteur radio.

Animation proposée par la Société d'histoire naturelle d'Autun (SHNA) - Damien Lerat

Durée 45 minutes

# ANIMATIONS ET ATELIERS PÉDAGOGIQUES PROPOSÉS PENDANT LES JOURNÉES SCOLAIRES

-2-

# COMPLET

## La moule perlière



Ma rivière est-elle polluée? Biodiversité dans nos cours d'eau

Jeu sur le cycle de la **Moule Perlière** : Partons à la découverte de cette espèce rare et emblématique de milieux encore **préservés**. A travers un diaporama et l'utilisation de jeux et d'expériences, découvrons ensemble le cycle de vie original et semé d'embûches de cette espèce.

Animation proposée par le Parc naturel régional du Morvan (PNRM) - Colombe Baucour et Cyril Paquignon

Durée 45 minutes

## Le 7ème Continent



Nos poubelles, les océans ! Le 7ème continent

75% de la pollution des **océans** est d'origine continentale. Mais avant d'arriver jusqu'à la mer l'eau, nos rivières sont **menacées** par des pollutions diverses et notamment les **déchets plastiques**. Quelle est l'origine de ces pollutions ? Quels sont leurs **impacts** sur le **milieu aquatique** et sur l'**homme** ? Cet atelier propose de répondre à ces questions à partir d'une maquette interactive.

Animation proposée par l'association Sciences, Nature et Petites Mains

Durée 45 minutes

## Jeux rallyes inter-stands



Sur un espace de **500m2**, une **quarantaine d'exposants** représentant des structures investies dans la gestion de la ressource en eau sur le bassin Seine-amont présenteront des **activités interactives**, ludiques et pédagogiques. A travers des **expériences** scientifiques, des démonstrations, des jeux de société, des moulages, des maquettes, des expositions, les scolaires partiront à la **découverte** de nos rivières, des différentes espèces végétales et animales, des filières et des métiers liés à l'**eau**.



Traversée ludique d'un désert recréé

Les différents jeux rallyes inter-stands :  
**Mots fléchés** : changement climatique et biodiversité. A partir du Cycle 3  
**Puzzle photo** : à partir d'une photo du parrain l'explorateur polaire, Emmanuel Husenet. Cycle 2

## « COUP DE CHALEUR ! »

### Le nouveau spectacle écol'eau festif de Pile Poil et Cie

*Pile Poil et Cie poursuit sa mission de sensibilisation éducative à la préservation de l'eau en proposant un nouveau spectacle sur le thème des impacts des dérèglements climatiques sur les ressources en eau, les écosystèmes et notre quotidien.*



### Lauréat 2017 des Acteurs du Paris durable,

**Une stratégie éducafestive qui associe l'art clownesque à l'environnement**

A l'heure où des « monstres climatiques », (les cyclones à répétition) frappent la planète, il est temps de nous interroger sur les impacts de notre façon de vivre. Avec tous ces dérèglements climatiques, les saisons partent en vacances, la faune et la flore sont perturbés, nos amies les abeilles, sont déboussolées, les frelons asiatiques et autres espèces invasives pointent leur museau ! Les frères Rippetout vont vous aider à lutter au quotidien contre la pollution et les aléas du climat, à protéger les écosystèmes par des gestes simples et à travers des démonstrations étonnantes d'eau invisible et l'apparition de créatures z'ailées géantes. Un spectacle sans âge bourré d'humour et de bonne humeur avec une devise : apprendre en s'amusant pour qu'écologie rime avec vie et envie.

Version public scolaires, jeudi 25 et vendredi 26 janvier - **COMPLET**

Version grand public, samedi 26 et dimanche 27 janvier, à 15h00. Durée : 55 mn.  
Entrée libre

➤ **Contact Presse** : Janique CHIQUERILLE - 06 45 71 84 38

## CONCOURS DE CRÉATIONS ARTISTIQUES

### « Représentation de la transformation d'une espèce animale aquatique liée au changement climatique ! »

*L'Agence de l'eau Seine-Normandie organise un concours de créations artistiques sur le changement climatique en lien avec les activités du parrain de la manifestation, l'explorateur polaire, Emmanuel Hussenet. Il est ouvert aux écoles, aux centres de loisirs et au public amateur résidant dans le bassin Seine-amont, traversé par la Seine, l'Aube, l'Yonne, Le Loing, l'Essonne et leurs affluents.*

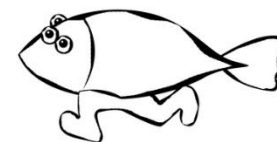
Le thème proposé « **Représentation de la transformation d'une espèce animale aquatique liée au changement climatique** » a pour objectif de sensibiliser le public avec une touche d'humour ou d'effroi aux conséquences potentielle du changement climatique. Pour réaliser leur composition, les candidats devront utiliser au minimum un matériau naturel (terre, bois,...). Le carton est autorisé, le plastique interdit. Les dimensions de l'œuvre ne devront pas dépasser en longueur 80cm, en largeur 60cm et en hauteur 50 cm. Elle devra porter l'identification de la classe ou du participant à titre amateur et être accompagnée d'un titre et d'un court texte de présentation.

**Le Prix « Brav'Eau 2018 »**, créé par la Fédération Départementale des Chasseurs de l'Yonne et représentant des sculptures de différentes espèces d'oiseaux d'eau emblématiques, sera remis aux différents lauréats : un prix par niveau scolaire (cycle 2, cycle 3, collèges et lycées), un prix centre de loisirs, un prix public amateur et le prix coup de cœur du parrain. Des lots seront également offerts par les partenaires et les exposants.

Les résultats seront proclamés le dimanche 28 janvier, à partir de 16h30, à la salle des fêtes rue René Binet, à Sens et confirmés aux lauréats par courrier.

Date limite de dépôt des œuvres : Mardi 16 janvier, à l'Agence de l'eau Seine-Normandie - 18, Cours Tarbé à Sens.

➤ **Règlement détaillé du concours sur le site : [www.recideau2018.4carres.fr](http://www.recideau2018.4carres.fr)**



## PARRAINS ET MARRAINES DES « RÉCID'EAU »


En 2002, l'artiste Anne Sylvestre pour son album « Partage des eaux » ; en 2003, le journaliste-écrivain et spécialiste des questions environnementales, Roger Cans ; en 2005, le navigateur et alpiniste, Eric Loizeau ; en 2007, le navigateur, Jean-Luc Van Den Heede ; en 2010, la navigatrice, Maud Fontenoy ; en 2012, le kayakiste, Cyrille Carré ; en 2014, l'explorateur et chef de mission Patrick Deixonne avec « 7è Continent » ; en 2016, le reporter-photographe et correspondant des expéditions scientifiques de Tara, Vincent Hilaire.

2002



Anne SYLVESTRE

2003



Roger CANS

Eric LOIZEAU

2005



2007



Jean-Luc Van Den HEEDE

2010



Maud FONTENOY

2012



Cyrille CARRÉ

2014



Patrick DEIXONNE

2016



Vincent HILAIRE

## LES PARTENAIRES ET SOUTIENS DES 9<sup>èmes</sup> RÉCID'EAU

*Engagé pour la première fois en 2007, le partenariat de l'Agence de l'eau Seine-Normandie avec la Ville de Sens et la Communauté d'Agglomération du Grand Sénonais se renforce à chaque édition qui accueille aussi d'autres partenaires et soutiens dans l'organisation et la promotion de « Récid'Eau ».*

Pour la sixième édition consécutive, la Ville de Sens et la Communauté d'Agglomération du Grand Sénonais soutiennent activement « Récid'Eau » aux côtés de l'Agence de l'eau Seine-Normandie. D'autres partenaires se sont joints dans le cadre d'un partenariat dit « d'initiative locale ». Ainsi, la Fédération de l'Yonne pour la Pêche et la Protection du Milieu Aquatique réitère pour la troisième fois son partenariat, la Fédération Départementale des Chasseurs de l'Yonne et l'association Bourgogne-Nature, pour la deuxième fois et l'association Sciences, Nature et Petites Mains fait son entrée

La 9<sup>e</sup> édition bénéficie du soutien de COMCOMTV, l'Yonne républicaine et France Bleu Auxerre.





# Eau Seine-Normandie

## partenaire des acteurs de l'eau

### Missions et compétences

L'Agence de l'eau Seine-Normandie est un établissement public de l'Etat, placé sous la tutelle de deux ministères : le ministère en charge de l'Environnement et le ministère en charge des Finances.

L'Agence de l'eau finance les ouvrages et les actions qui contribuent à préserver les ressources en eau et à lutter contre les pollutions, en respectant le développement des activités économiques, sur son territoire de compétence : le bassin hydrographique de la Seine et des fleuves côtiers normands.

Pour ce faire, elle perçoit des redevances auprès de l'ensemble des usagers. Celles-ci sont redistribuées sous forme de subventions et/ou d'avances aux collectivités locales, aux industriels, aux artisans, aux agriculteurs ou aux associations qui entreprennent des actions de protection du milieu naturel.

L'Agence de l'eau, de par ses missions, contribue à la protection de la santé publique et de l'environnement en informant, en éduquant et en assurant une animation locale.

### Un appui technique fondamental

L'appui technique fait partie du rôle de l'Agence. Les collectivités, les industriels ou les agriculteurs peuvent faire appel à l'Agence pour être conseillé dans la réalisation des ouvrages de traitement et de distribution d'eau potable, de collecte et de traitement des eaux usées, d'élimination des rejets et des déchets industriels.

L'Agence de l'eau intervient dans le financement des aménagements et de l'entretien des rivières, mais également auprès des agriculteurs pour le développement de bonnes pratiques agricoles.

Son intervention à l'international fait aussi partie de ses missions en menant des actions de coopération internationale dans les pays en développement.

### Organisation

L'Agence de l'eau est organisée en sept secteurs hydrographiques pour agir au plus près des usagers de l'eau et est doté d'un service Littoral et Mer qui s'occupe des problématiques du littoral normand.

#### Le Bassin Seine-Normandie en chiffres

Un cinquième du territoire national. 100 00 km<sup>2</sup>. 10 régions, 29 départements. 9 000 communes. 18 millions d'habitants, soit 30% de la population nationale, dont 63% en Ile-de-France. Sur le bassin de la Seine sont concentrées 40% des activités industrielles du pays. Une activité agricole importante et diversifiée sur 60 000 km<sup>2</sup>, soit 60% du bassin en terres labourables et en herbages. Un fleuve, la Seine, 780 km.



[www.seine-eau-normandie](http://www.seine-eau-normandie)

agglomération



La Ville de Sens et la  
Communauté d'Agglomération du Grand Sénonais vous informent

# Gestion de l'eau et de l'assainissement, *c'est l'agglomération !*



Pour l'ensemble des foyers du Grand Sénonais, l'eau et l'assainissement sont des dépenses incontournables. La gestion publique - en régie - garantit désormais une gestion efficace et pérenne de cette ressource en plaçant l'abonné au cœur du service.

La gestion de l'eau et de l'assainissement devient de plus en plus complexe à cause de normes toujours plus exigeantes et la multiplication des sources de pollution. En unissant leur force, les 17 communes qui ont confié la gestion de l'eau à l'agglomération appliquent le principe de solidarité et se dotent de moyens accrus pour une gestion patrimoniale et foncière ambitieuse notamment par la création de nouvelles zones de protections autour des captages.

Le service devenu communautaire assure la production et la distribution de l'eau potable pour les communes de : Armeau, Collemiers, Dixmont, Etigny, Fontaine-la- Gaillarde, Gron, Les Bordes, Marsangy, Paron, Passy, Rosoy, Rousson, Saligny, Sens, Soucy, Véron et Villeneuve-sur- Yonne.



## Les Chiffres :

- 24 000 abonnés
- 519 km de canalisations d'eau potable
- 71 ouvrages de production ou de stockage d'eau potable
- 283 km de réseau d'assainissement
- 8 stations d'épuration
- 49 agents territoriaux

la **Sénone**  
*la marque de l'eau du  
grand Sénonais*

## Ayez le réflexe écologique !

La communauté d'agglomération s'engage à produire une eau de qualité pour tous les usagers. Un engagement concrétisé par la Sénone, la marque de l'eau de l'agglomération.

En buvant de la Sénone, chacun participe activement à la protection de l'environnement.

*Les champs captants,  
une ressource en eau d'une  
qualité exceptionnelle*

Le réseau de distribution d'eau potable de la ville de Sens est principalement alimenté par le champ captant de Saint-Bond et Saint-Père, implanté sur la commune de Sens.

Cette eau d'excellente qualité sanitaire provient de la nappe alluviale de l'Yonne. Il faut savoir que cette eau est potable dès son prélèvement sans qu'il y ait besoin d'un traitement complémentaire dans une usine comme c'est le cas pour les eaux superficielles.

L'eau est un produit du terroir ; lors de son périple dans la nature, elle s'enrichit en oligo-éléments et en sels minéraux (calcium, magnésium, sodium, potassium). Normalement minéralisée, le calcium qu'elle contient, l'eau issue de ces captages concourt à notre équilibre alimentaire. Après avoir été pompée, l'eau subit juste un traitement au chlore gazeux afin d'éviter tout risque de contamination bactériologique lors de son transport. Ce désinfectant garantit le maintien de la qualité de l'eau distribuée.

# La pêche séduit près de 4000 jeunes en 2016



Chargée de par la loi de missions d'intérêt général, la Fédération de l'Yonne pour la Pêche et la Protection du Milieu Aquatique a le caractère d'établissement d'utilité publique. Au total, elle regroupe 44 Associations Agréées pour la Pêche et la Protection du Milieu Aquatique (A.A.P.P.M.A.) ainsi qu'une association départementale de pêcheurs amateurs aux engins et aux filets.

## Les objectifs de la Fédération

- la protection des milieux aquatiques,
- le développement durable de la pêche amateur,
- la promotion de l'halieutisme,
- la mise en valeur et la surveillance du domaine piscicole.

Ainsi, pour la poursuite de ses objectifs la Fédération est chargée de participer à l'organisation et à la connaissance de la pratique de la pêche, à toutes les actions en faveur de la promotion du loisir pêche, en favorisant en particulier la réciprocité.

Elle participe à la définition des orientations départementales de gestion des ressources piscicoles, et notamment à l'élaboration et à l'actualisation du schéma départemental de vocation piscicole, conformément au code de l'environnement.

Elle concourt également à des actions de police de la pêche et veille à la protection du patrimoine piscicole, en participant à la répression du braconnage, à la lutte contre la pollution des eaux ou la lutte contre la destruction des zones essentielles à la vie du poisson.

Enfin, la Fédération diligente tous travaux et interventions de mise en valeur des milieux aquatiques tels que les inventaires piscicoles, l'aménagement de frayères, la construction de passes à poissons, les opérations de repeuplement ou encore la restauration de la continuité écologique.

## Des cartes de pêche pour tous

De par la loi, toute personne qui se livre à l'exercice de la pêche dans les eaux libres doit obligatoirement adhérer à une A.A.P.P.M.A. et acquitter la cotisation pêche milieux aquatiques (CPMA).

Ainsi, les différentes cartes proposées par les A.A.P.P.M.A. sont disponibles chez plus de 100 dépositaires dans le département et sur le site de vente en ligne [www.cartedepeche.fr](http://www.cartedepeche.fr)

Les cartes annuelles « Personne majeure » pour les pêcheurs de plus de 18 ans, « Personne mineure » réservées aux jeunes de 12 à 18 ans, et « Découverte Enfant » destinées aux enfants de moins de douze, offrent la possibilité de pêcher à une ligne en première catégorie et jusqu'à quatre lignes en seconde catégorie y compris au lancer.

La carte « Découverte Femme » offre quant à elle la possibilité de pêcher à une seule ligne.

Les cartes « Journalière » et « Hebdomadaire » offrent les mêmes avantages que la carte « Personne majeure » respectivement sur une journée et une semaine.

## Un guide d'information

La Fédération édite chaque année à 16 000 exemplaires un guide pratique de la pêche destiné à informer les pêcheurs. Ce document qui regroupe l'ensemble des informations destinées à la bonne pratique de la pêche dans l'Yonne est remis gratuitement lors de l'achat de la carte de pêche ou consultable en version électronique sur le site internet fédéral [www.peche-yonne.com](http://www.peche-yonne.com).

## Apprendre à pêcher

Les Ateliers - Pêche - Nature (APN) gérés par les AAPPMA offrent la possibilité, dès l'âge de sept ans, d'apprendre les rudiments de la pêche.

Outre les pratiques halieutiques, les APN dispensent également des séances théoriques au cours desquelles des notions écologiques liées aux milieux aquatiques sont abordées.

Les APN icaunais :

- . Aisy-Nuits-Ravières-Pacy-Tanlay
- . Annay - Môlay - Ste Vertu
- . Auxerre
- . Entente Pêcheurs Sénonais
- . Etangs de Puisaye
- . Joigny
- . Saint Julien du Sault
- . Villeneuve sur Yonne
- . Migennes
- . Entente Basse Cure

## Sensibiliser les enfants

Depuis le 1<sup>er</sup> janvier 2007, la Fédération s'est attachée des services d'un animateur en environnement. Ses missions s'orientent autour de la sensibilisation des enfants et des adolescents aux problématiques environnementales inféodées aux milieux aquatiques.

Ces sessions dispensées au sein des écoles et de la Maison de la Nature de Villefargeau peuvent être complétées par des initiations à la pratique de la pêche, organisées en partenariat avec les Ateliers - Pêche - Nature.

## La Fédération en quelques chiffres..... \*

- 1000 : le nombre de km de cours d'eau gérés
  - 750 : la superficie en ha de plan d'eau accessibles
  - 9300 : le nombre de pêcheurs « adultes » affiliés
  - 4050 : le nombre de pêcheurs « mineurs » adhérents dont 62 % de moins de 12 ans
  - 3500 : le nombre de cartes de pêche journalières vendues annuellement
- \*Chiffres 2016



Fédération de l'Yonne pour la Pêche et la Protection du Milieu Aquatique  
26, Avenue Pierre de Courtenay  
89000 AUXERRE  
Tél : 03 86 51 03 44



# La chasse, alliée de la biodiversité

*La Fédération Départementale des Chasseurs de l'Yonne (F.D.C.Y.) fédère les chasseurs du département et participe à la gestion des espèces et des espaces. Elle a pour objet de représenter officiellement les intérêts des chasseurs dans le département y compris devant les différentes juridictions, d'aider tous ses adhérents et de coordonner leurs efforts en vue d'améliorer la chasse dans l'intérêt général.*

## Organisation et structuration de la chasse

- Organisation de la gestion et de l'encadrement des prélèvements des espèces " gibier "
- Participation active à l'aménagement et à la sauvegarde de leurs habitats.
- A l'échelon communal, rassemblement des territoires au sein d'associations (communales, privées, ...) et création de Groupements d'Intérêt Cynégetique (G.I.C.) ; vastes territoires sur lesquels se pratique une gestion concertée du gibier entre détenteurs de droits de chasse.

## Formation et information des chasseurs et du grand public

- Formation initiale du chasseur (préparation théorique et pratique à l'examen du permis de chasser).
- Formations permanentes spécifiques (responsables de chasse, examen initial de la venaison, sécurité à la chasse, gardes particuliers, piégeurs agréés, chasse à l'arc...

### Grand public et scolaires:

- Participation à des manifestations publiques (forum, expositions,...)
- Organisation de réunions d'information et de formations (conférences, films, ...).
- Diffusion de bulletins de liaison et autres publications diverses sur la chasse, la faune sauvage, la nature...

## Agence technique au service de la faune sauvage

- Réalisation d'études, collecte d'observations et participation financière à des travaux de recherche scientifique sur les espèces sédentaires et migratrices.
- Subvention des aménagements (haies, cultures spécifiques pour la faune sauvage) et acquisition de territoires remarquables menacés (zones humides, bosquets, vergers).
- Collaboration avec le monde agricole et forestier pour la sauvegarde et la création d'habitats favorables à la faune sauvage.

## Mission de protection de la nature

- Agréée au titre de la protection de l'environnement.
- Intervention dans toute modification ou atteinte à la nature par la participation aux décisions en matière d'aménagement et de mise en valeur de l'espace naturel et à des programmes de mise en valeur des jachères en faveur de la faune sauvage.
- Actions devant les tribunaux en cas d'atteintes à l'environnement.
- Réalisation d'actions pédagogiques sur la connaissance de la faune sauvage au travers des animations d'éducation à l'environnement dans les établissements scolaires.

## Représentation officielle de la chasse dans le département

### Missions d'intérêt général.

- Conseil auprès des structures départementales (Préfecture, Direction Départementale des Territoires, Chambre d'Agriculture, ...) et locales (municipalités, associations d'usagers de la nature, ...).

## Organisation et participation à des actions techniques d'intérêt général

- Organisation des recensements de la faune sauvage (oiseaux sédentaires et migrateurs, mammifères, ...).
- Participation à la surveillance sanitaire de la faune sauvage (SAGIR).
- Elaboration et mise en place des outils de gestion des populations animales.
- Collecte des données dans le cadre des réseaux nationaux de

## Missions de service public

- Participation à l'organisation de l'examen du permis de chasser.
- Gestion de la validation annuelle du permis de chasser.
- Prise en charge de l'indemnisation des dégâts commis par le grand gibier aux cultures agricoles.

**11 000** adhérents chasseurs

**1 000** associations de chasse (communale ou privée)

**10** associations départementales de chasse spécialisées

**111** hectares de propriété en milieux naturels remarquables

**+ de 50** km de haie réimplantés grâce à l'appui de la F.D.C.Y.

**300** hectares de cultures "faune sauvage" créées et financées par les chasseurs icaunais.

Fédération Départementale  
des Chasseurs de l'Yonne  
20, avenue de la Paix  
89000 SAINT GEORGES SUR BAULCHE  
Tél. 03.86.94.22.94. fdc89@fdc89.fr

## L'association a pour buts :

- d'acquérir et compléter les connaissances sur le patrimoine naturel
- de publier et de diffuser à un large public les données scientifiques régionales relatives aux sciences de la vie, de la terre et à la biodiversité.

Pour réaliser la nécessaire transmission des savoirs dans ces domaines, elle assure la gestion de l'ensemble des activités placées sous le sigle « **BOURGOGNE-NATURE** » : la revue scientifique **BOURGOGNE-NATURE**, l'outil pédagogique **BOURGOGNE-NATURE junior**, les Rencontres **BOURGOGNE-NATURE** et le site internet **www.bourgogne-nature.fr**.



Revue scientifique Bourgogne-Nature  
Edition des actes des rencontres  
Bourgogne-Nature



Hors-série de la  
Revue scientifique  
Bourgogne-Nature



Bourgogne-Nature Junior



www.bourgogne-nature.fr



Questions de Nature  
Parutions dans la presse  
locale chaque dimanche

**Regrouper, rassembler différentes structures pour mieux coopérer et mieux « transmettre pour préserver »** est la volonté affichée des quatre membres fondateurs du collège 1. Un deuxième collège est ouvert à d'autres partenaires et amis de **BOURGOGNE-NATURE** souhaitant participer à cette aventure régionale.

## Quatre structures fondatrices constituent et participent à l'association **BOURGOGNE-NATURE**



## Structures membres du deuxième collège en 2017



**Contact Récid'Eau : Vanessa Damianthe** - Chargée de communication et médiation scientifique – [vanessa.damianthe@bourgogne-nature.fr](mailto:vanessa.damianthe@bourgogne-nature.fr) - 03 86 76 07 36

**Contact presse : Marie Genat** - Chargée de communication et médiation scientifique – [marie.genat@bourgogne-nature.fr](mailto:marie.genat@bourgogne-nature.fr) ou au 03 86 76 07 36



Née fin novembre 2010,  
l'association est unique  
dans le nord de la  
Bourgogne/Franche-Comté.

## L'Éducation à l'Environnement et au Développement Durable un enjeu pour aujourd'hui et demain

### Les objectifs

- Informer, sensibiliser, former et éduquer à l'Environnement et au Développement Durable les publics de tous âges,
- Favoriser les échanges culturels et la transmission de savoirs et savoir-faire entre les habitants de tous les milieux sociaux (ruraux ou citadins) sur le territoire qu'elle dessert.

### Sensibiliser les jeunes

Nous nous déplaçons dans les établissements scolaires et autres structures éducatives.

### et tous les publics

Nous proposons nos animations dans toutes les structures accueillantes des publics de tous âges.

Pour assurer ses missions, l'association propose des ateliers et des animations sur des thèmes variés.

- La biodiversité
- La reproduction des végétaux et animaux
- La permaculture et la gestion naturelle du jardin
- Le compostage à l'école, à la maison et tout établissement producteur de déchets fermentescibles
- Le recyclage et la gestion des déchets
- Les énergies renouvelables et non renouvelables
- Le changement climatique, les conséquences sur la biodiversité et sur l'homme...

Ateliers créatifs à partir  
de matériaux recyclés ...

Ateliers éco-consommateurs :

Beauté au naturel

Ma beauté dans la cuisine

Fabriquer ses produits ménagers ...

Aide au montage d'un projet « Classe d'eau » soutenu financièrement par l'AESN et animations sur le cycle de l'eau : fabrication d'un nuage, flotte ou coule, les inégalités face à l'accès à l'eau, l'eau virtuelle, ... , le 7ème continent de déchets plastiques dans les océans...

*Nous sommes présents sur des manifestations Grand Public : Récid'Eau, Marché aux Fleurs et aux Poteries à Sens, Semaine nationale du compostage de proximité, Les Champs en Fête, St-Fiacre, Village des Sciences de Sens ...*

**C'est aussi... un jardin pédagogique et des jardins partagés  
rue du Maréchal de Lattre de Tassigny, en face de la maison  
de la parentalité, près du lycée de Sens.**

Association Sciences, Nature et Petites Mains

2 bis rue du Puits de la Chaîne 89100 SENS

Contact : Bénédicte Polrot 03 86 88 21 59 - 06 65 22 65 30



[snpm89@orange.fr](mailto:snpm89@orange.fr)



[sciencesnatureetpetitesmains89.jimdo.com](http://sciencesnatureetpetitesmains89.jimdo.com)



Sciences, Nature et Petites Mains 89 Sens



# INFOS PRATIQUES

## Plan d'accès aux 9<sup>èmes</sup> Récid'Eau



**Salle des fêtes**

58, rue René Binet

89100 SENS

[www.recideau2018.4carres.fr](http://www.recideau2018.4carres.fr)



Ouverture Journées Spéciales Scolaires - Uniquement sur inscription

Jeudi 25 janvier : 8h30-17h30

Vendredi 26 janvier : 8h30-16h

Ouverture Tout Public - Entrée libre

Samedi 27 janvier : 10h-12h/13h30-18h

dimanche 28 janvier : 10h-12h/13h30-18h

**COMPLET**



*Salle des fêtes de Sens*



*Récid'Eau s'inscrit dans le cadre d'une démarche qualité développement durable*