



ÉTABLISSEMENT PUBLIC DE L'ÉTAT

**eau  
seine  
NORMANDIE**



**Donnez votre avis  
SUR L'AVENIR DE L'EAU**

**2 NOV. 2018  
> 02 MAI 2019**



# **BASSIN DE LA SEINE ET DES COURS D'EAU CÔTIERS NORMANDS**

## **PARTICIPATION DU PUBLIC**

### **SUR LES ENJEUX DE LA GESTION DE L'EAU ET DES RISQUES D'INONDATION**

**2 NOVEMBRE 2018 – 2 MAI 2019**



**PRÉFET  
DE LA RÉGION  
D'ILE-DE-FRANCE**

Direction Régionale et Interdépartementale  
de l'Environnement et de l'Énergie





ÉTABLISSEMENT PUBLIC DE L'ÉTAT

**eau**  
**seine**  
NORMANDIE

## QUI CONSULTE ?

Le comité de bassin Seine-Normandie et l'État

## QUI EST CONSULTÉ ?

Tous les habitants du bassin de la Seine et des cours d'eau côtiers normands

## POURQUOI DEMANDER L'AVIS AUX HABITANTS ?

- La qualité de l'eau, les enjeux écologiques, l'adaptation au changement climatique, la santé, les sécheresses, et le risque d'inondation..., sont des enjeux qui nous concernent tous.
- Depuis plusieurs années, le public est régulièrement consulté à différentes étapes de la construction et de la mise en œuvre des politiques publiques liées à l'eau : le plan de gestion des eaux (SDAGE) et le plan de gestion des risques d'inondation (PGRI) pour la période 2022-2027



Liberté • Égalité • Fraternité  
RÉPUBLIQUE FRANÇAISE

PRÉFET  
DE LA RÉGION  
D'ÎLE-DE-FRANCE

Direction Régionale et Interdépartementale  
de l'Environnement et de l'Énergie



Forum des acteurs de l'eau  
SEINE-NORMANDIE



ÉTABLISSEMENT PUBLIC DE L'ÉTAT

eau  
seine  
NORMANDIE

## SUR QUOI ON CONSULTE ?

Sur les questions importantes qui se posent sur le bassin de la Seine et des cours d'eau côtiers.

➤ **Pour le plan de gestion des eaux :**

- **Enjeu 1** : réduire les pollutions et préserver la santé
- **Enjeu 2** : faire vivre les rivières, les milieux humides et la biodiversité en lien avec l'eau
- **Enjeu 3** : anticiper le changement climatique et gérer les inondations et les sécheresses
- **Enjeu 4** : concilier les activités économiques et la préservation des milieux littoraux et côtiers
- **Enjeu 5** : renforcer la gouvernance et les solidarités de bassin

➤ **Pour le plan de gestion des risques d'inondation :**

- **Enjeu 1** : mieux connaître le territoire pour limiter les dégâts
- **Enjeu 2** : préserver le fonctionnement des zones naturelles et aménager autrement pour limiter l'ampleur des crues
- **Enjeu 3** : s'organiser pour anticiper et mieux rebondir
- **Enjeu 4** : informer et sensibiliser pour mieux vivre avec les inondations
- **Enjeu 5** : renforcer les solidarités et mobiliser les porteurs de projets



Direction Régionale et Interdépartementale  
de l'Environnement et de l'Énergie





ÉTABLISSEMENT PUBLIC DE L'ÉTAT

eau  
seine  
NORMANDIE

## COMMENT DONNER SON AVIS ?

- **Par internet** : création d'une plateforme commune comité de bassin et DRIEE



[www.consultation-eau.fr](http://www.consultation-eau.fr)

- **Rendez-vous aussi sur :**

[www.eau-seine-normandie.fr](http://www.eau-seine-normandie.fr)

[www.driee.ile-de-france.developpement-durable.gouv.fr/](http://www.driee.ile-de-france.developpement-durable.gouv.fr/)



### SUR QUOI ÊTES-VOUS CONSULTÉ ?

Afin d'élaborer le plan de gestion des eaux (SDAGE) et le plan de gestion des risques d'inondation (PGRI) pour les années 2022 à 2027, le comité de bassin Seine-Normandie et l'État souhaitent aujourd'hui recueillir votre avis pour identifier ensemble les défis à relever sur les principaux enjeux relatifs à la gestion de l'eau et des risques d'inondation. Les enjeux et les pistes d'action sont détaillés dans deux documents mis à votre disposition et portant sur des questions importantes de votre territoire : le bassin de la Seine et des cours d'eau côtiers normands.

### A QUOI VONT SERVIR VOS AVIS ?

Tous les avis seront analysés. Le comité de bassin Seine-Normandie et l'État les prendront en compte et pourront modifier ou compléter les documents des questions importantes sur lesquels ils se baseront pour construire le plan de gestion des eaux et le plan de gestion des risques d'inondation.

### POURQUOI VOUS DEMANDER VOTRE AVIS ?

La qualité de l'eau, les enjeux écologiques, l'adaptation au changement climatique, la santé, les sécheresses, le risque d'inondation... sont des enjeux qui nous concernent tous.

Depuis plusieurs années, le public est régulièrement consulté à différentes étapes de la construction et de la mise en œuvre des politiques publiques liées à l'eau.

L'eau est un bien commun qui se gère collectivement. Vous permettre de vous exprimer est essentiel pour progresser ensemble. Parce que l'eau, vous l'utilisez, vous la rejetez, vous la payez et que vous pouvez être exposés au risque d'inondation, vous avez donc un rôle à jouer !



Participez à cet exercice citoyen d'orientation de la politique de l'eau :  
CONNECTEZ-VOUS A NOTRE PLATEFORME : [www.consultation-eau.fr](http://www.consultation-eau.fr)

- **Info +** : Les assemblées sont consultées : courrier de sollicitation et retour d'avis dans les 4 mois



PRÉFET  
DE LA RÉGION  
D'ÎLE-DE-FRANCE

Direction Régionale et Interdépartementale  
de l'Environnement et de l'Énergie





ÉTABLISSEMENT PUBLIC DE L'ÉTAT

**eau  
seine  
NORMANDIE**



# MISE A JOUR DE L'ÉTAT DES LIEUX DU BASSIN

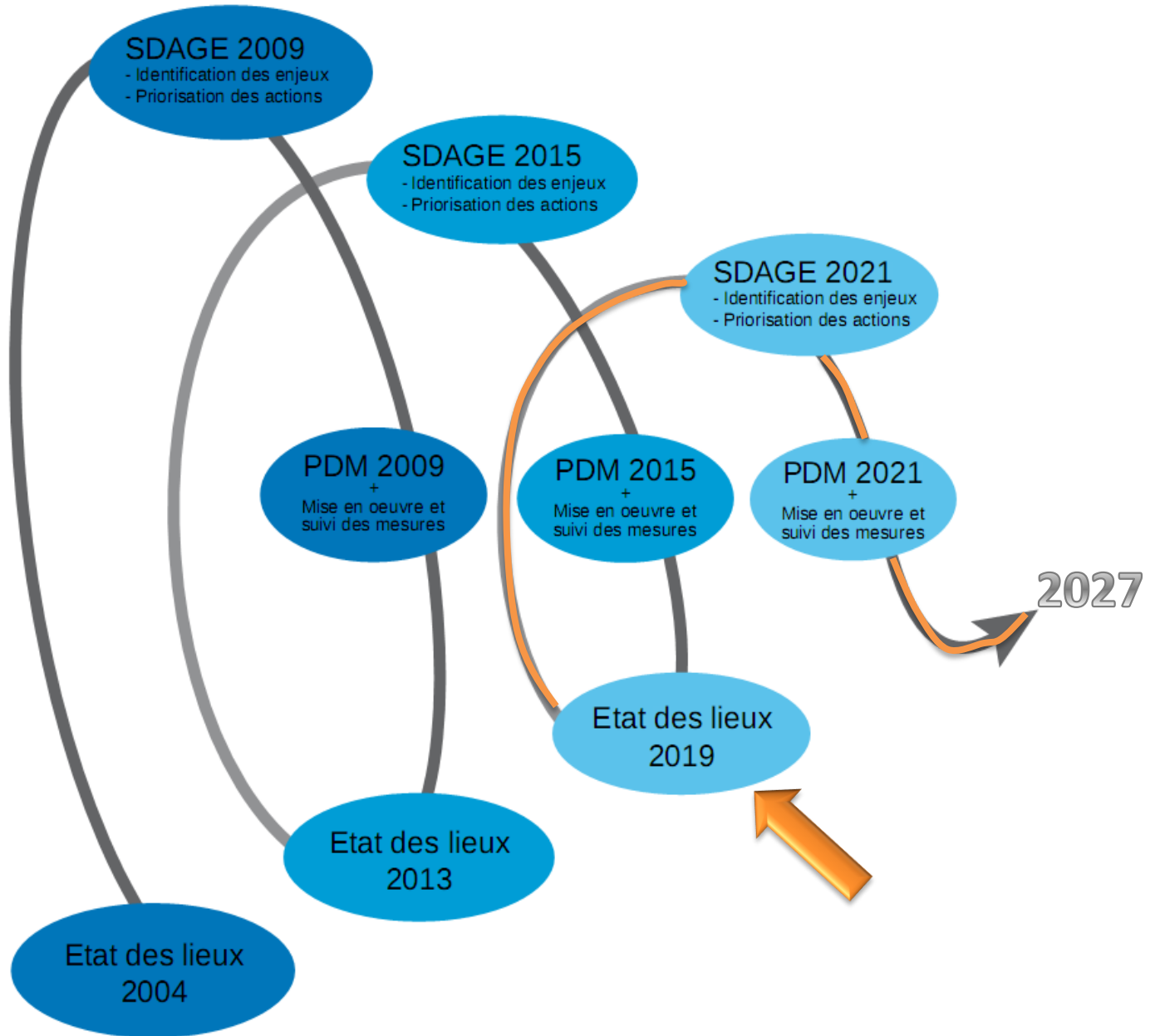


Direction Régionale et Interdépartementale  
de l'Environnement et de l'Énergie

## PRÉPARATION DU CYCLE 2022-2027



# Le cycle vertueux de la DCE



ÉTABLISSEMENT PUBLIC DE L'ÉTAT

**eau  
seine  
NORMANDIE**



PRÉFET  
DE LA RÉGION  
D'ILE-DE-FRANCE

Direction Régionale et Interdépartementale  
de l'Environnement et de l'Énergie



Forum des acteurs de l'eau  
SEINE-NORMANDIE



ÉTABLISSEMENT PUBLIC DE L'ÉTAT

**eau**  
**seine**  
NORMANDIE

# Un groupe de travail de la C3P dédié au suivi des travaux

## Missions :

- **Echanger sur les méthodes** techniques d'élaboration de l'état des lieux et préparer l'information des instances et des acteurs de l'eau sur ces méthodes
- Réagir sur les **résultats de l'état des lieux**, préparer la **consultation sur ces résultats** et la relayer au sein des réseaux techniques locaux
- **Participer à l'élaboration du document** Etat des Lieux DCE et sa synthèse



Direction Régionale et Interdépartementale  
de l'Environnement et de l'Énergie





ÉTABLISSEMENT PUBLIC DE L'ÉTAT

eau  
seine  
NORMANDIE

## Objectifs généraux de l'EDL

→ **Informé le public et les acteurs du bassin** sur l'état des masses d'eau, l'évolution et le niveau des pressions et des impacts issus des activités humaines, et les enjeux économiques de l'utilisation de l'eau



PRÉFET  
DE LA RÉGION  
D'ÎLE-DE-FRANCE

Direction Régionale et Interdépartementale  
de l'Environnement et de l'Énergie

→ **Préparer le SDAGE et le PDM 2022-2027** par l'évaluation du risque de non-atteinte des objectifs environnementaux (RNAOE) en 2027

SDAGE PDM  
2022-2027

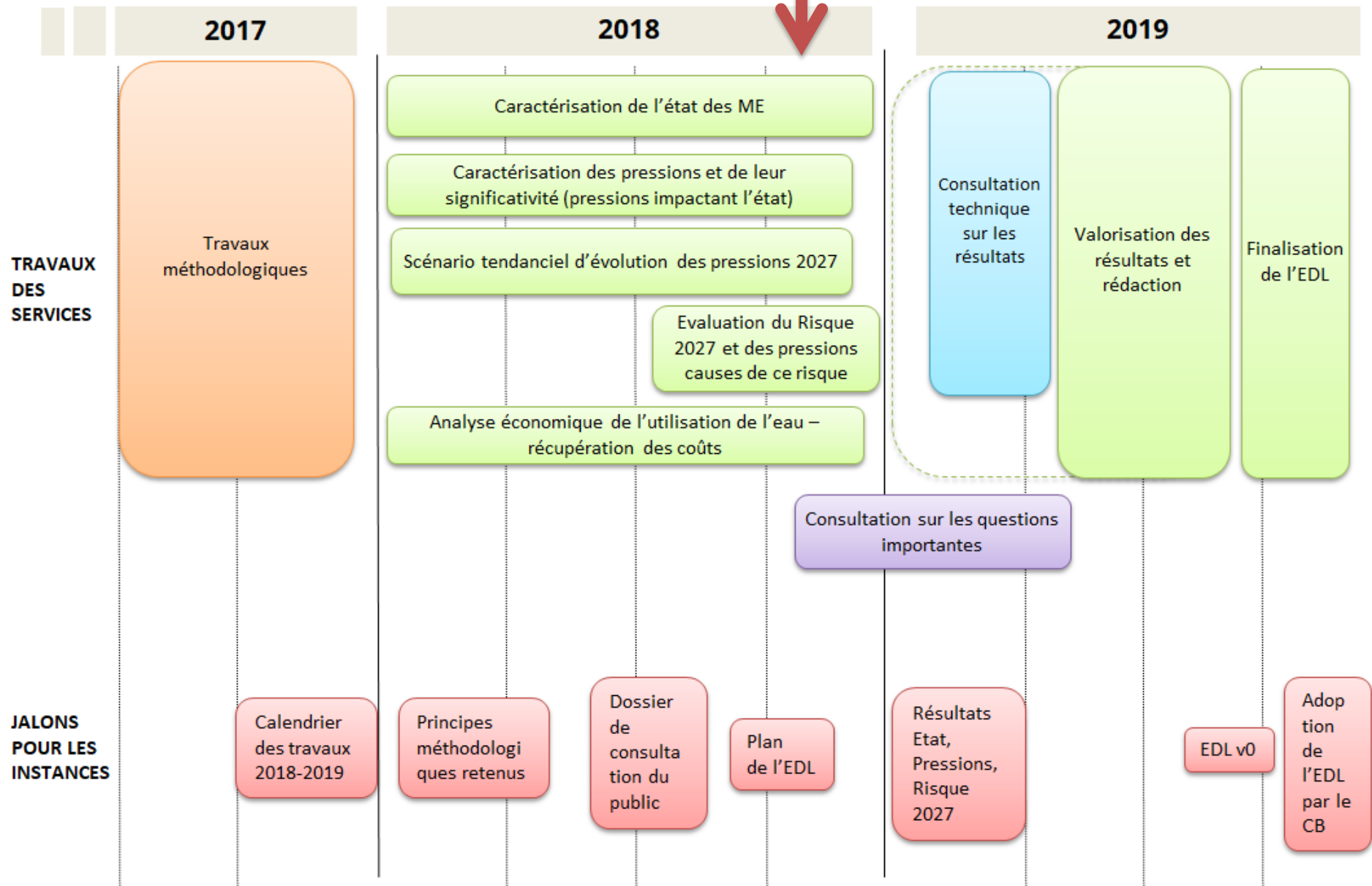
Définition des objectifs

Identification des mesures nécessaires pour diminuer les pressions  
Explication et justification des orientations et dispositions





# EDL 2019 - CALENDRIER GLOBAL DES TRAVAUX





ÉTABLISSEMENT PUBLIC DE L'ÉTAT

**eau  
seine  
NORMANDIE**

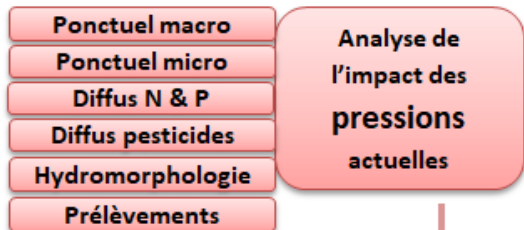


PRÉFET  
DE LA RÉGION  
D'ÎLE-DE-FRANCE

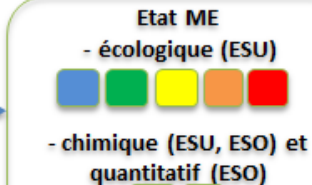
Direction Régionale et Interdépartementale  
de l'Environnement et de l'Énergie



## Constat actuel



Mesures qualité sur ME suivies



Pressions significatives

Actions engagées efficaces d'ici 2027 (PDM)

Scénario tendanciel

évolution du contexte (pop, climat...)

## Projection 2027

Atténuation de l'impact

Pas d'action corrective ou amplification de la pression ou de l'impact

Pas de risque 2027

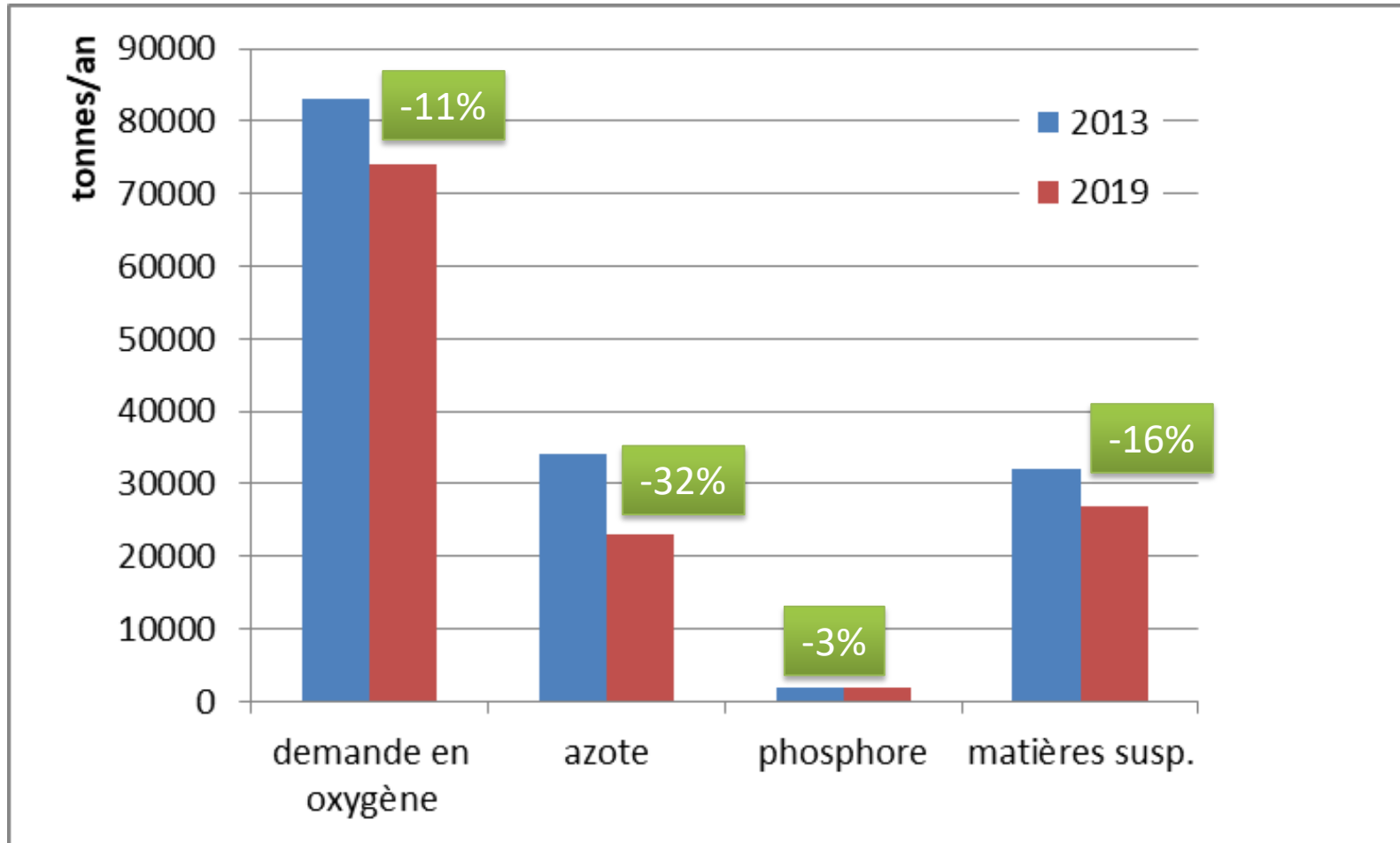
Risque 2027

☞ Si une pression significative perdure - ou apparaît - en 2027, toute la ME est classée en **RNAOE**

# Baisse des rejets des collectivités et industriels en macropolluants



eau  
seine  
NORMANDIE



PRÉFET  
DE LA RÉGION  
D'ILE-DE-FRANCE

Direction Régionale et Interdépartementale  
de l'Environnement et de l'Energie

ENSEMBLE  
DONNONS  
VIE À L'EAU

Agence de l'eau

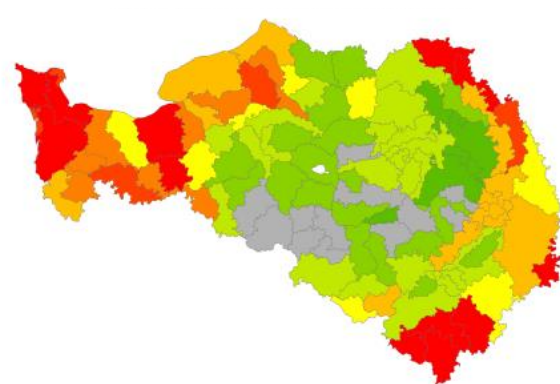
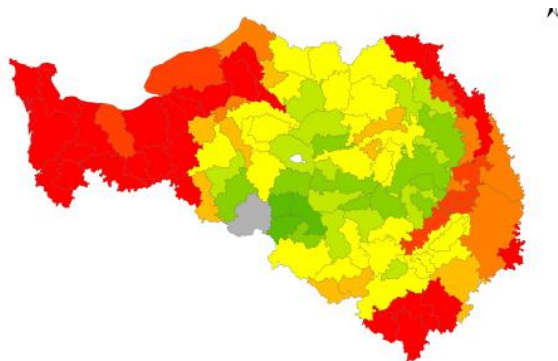
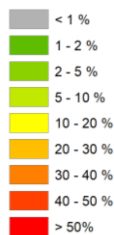


**eau  
seine  
NORMANDIE**

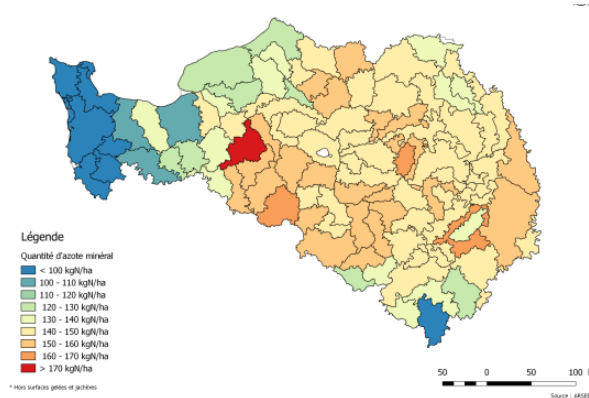
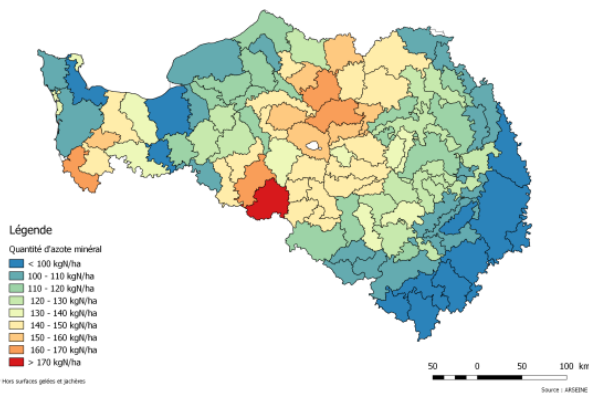
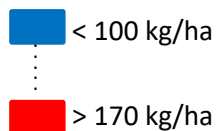
# Evolution de la pression en nitrates agricoles



## ↘ Fréquence de prairies permanentes en % dans la SAU



## ↗ Quantité moyenne d'azote minéral appliqué sur les terres labourables





ÉTABLISSEMENT PUBLIC DE L'ÉTAT

**eau**  
**seine**  
NORMANDIE

## Partager le diagnostic avec la connaissance des acteurs locaux

- Un outil Internet pour exprimer un avis par structure, simple de navigation
- Un accompagnement par l'agence et les services de l'état
- Une transparence dans l'exploitation des résultats



Direction Régionale et Interdépartementale  
de l'Environnement et de l'Énergie





ÉTABLISSEMENT PUBLIC DE L'ÉTAT

eau  
seine  
NORMANDIE

## Le public cible : les acteurs du bassin disposant d'une expertise technique locale

- structures locales de gestion de l'eau : Commissions Locales de l'Eau, EPTB, EPAGE, syndicats, parcs naturels régionaux, CATER, ASA
- EPCI à fiscalité propre
- Métropoles et EPT
- fédérations départementales de pêche
- chambres d'agriculture
- chambres de commerce et d'industrie
- chambres des métiers et de l'artisanat
- conseils départementaux
- conseils régionaux
- grands acteurs industriels (EDF, VNF, HAROPA, UNICEM, UIC)
- associations de protection de la nature et des associations de consommateurs
- experts scientifiques (GIP Seine aval, Seinormigr, PIREN,...)



Direction Régionale et Interdépartementale  
de l'Environnement et de l'Énergie





ÉTABLISSEMENT PUBLIC DE L'ÉTAT

eau  
seine  
NORMANDIE

# La consultation technique locale

## Une consultation à l'échelle des masses d'eau et des pressions

### Pour chaque catégorie de pression :

- Macropolluants ponctuels
- Micropolluants ponctuels hors pesticides
- Nitrates diffus
- Phosphore diffus
- Phytosanitaires diffus
- Pressions hydromorphologiques (hydrologie, morphologie, continuité)
- Prélèvements

### Diagnostic du **caractère significatif actuel** de la pression sur la ME :

- Éléments explicatifs

### Diagnostic du **caractère significatif 2027** de la pression sur la ME (RNAOE 2027)

- Tendances impactantes d'évolution du contexte
- Actions du PDM engagées sur la ME



Direction Régionale et Interdépartementale  
de l'Environnement et de l'Énergie





ÉTABLISSEMENT PUBLIC DE L'ÉTAT

**eau**  
**seine**  
NORMANDIE

## Consignes pour une consultation efficace

- Confronter le niveau de significativité proposé pour les pressions aux connaissances locales
- Argumenter vos diagnostics, joindre des documents à l'appui
- Respecter l'échelle de la masse d'eau : les impacts sont appréciés à cette échelle, sans considérer les impacts très localisés



Direction Régionale et Interdépartementale  
de l'Environnement et de l'Énergie







ÉTABLISSEMENT PUBLIC DE L'ÉTAT

**eau  
seine**  
NORMANDIE

## Modalités d'organisation pour l'accès à la plateforme

- 1 accès par structure (1 avis unique par organisme)

= 1 référent par structure

- Liste des acteurs identifiés disponible dans la **salle** + identification du référent (adresse courriel)



Direction Régionale et Interdépartementale  
de l'Environnement et de l'Énergie





ÉTABLISSEMENT PUBLIC DE L'ÉTAT

eau  
seine  
NORMANDIE

# Plusieurs consultations pour des enjeux différents

Enjeux pour le plan de gestion des  
eaux

Pressions significatives de l'état  
des lieux

Consultation du  
public

Consultation des  
assemblées

Consultation des acteurs  
techniques locaux

2 nov 18 – 2 mai 19

2 nov 18 – 2 mars 19

Février – avril 2019

Plateforme  
consultation-eau.fr

Réception des avis des  
assemblées

Plateforme Géo-Seine-  
Normandie



Liberté • Égalité • Fraternité  
RÉPUBLIQUE FRANÇAISE

PRÉFET  
DE LA RÉGION  
D'ILE-DE-FRANCE

Direction Régionale et Interdépartementale  
de l'Environnement et de l'Energie



Forum des acteurs de l'eau  
SEINE-NORMANDIE



ÉTABLISSEMENT PUBLIC DE L'ÉTAT

**eau  
seine  
NORMANDIE**



Liberté • Égalité • Fraternité  
RÉPUBLIQUE FRANÇAISE

PRÉFET  
DE LA RÉGION  
D'ÎLE-DE-FRANCE

Direction Régionale et Interdépartementale  
de l'Environnement et de l'Énergie

# MERCI DE VOTRE ATTENTION





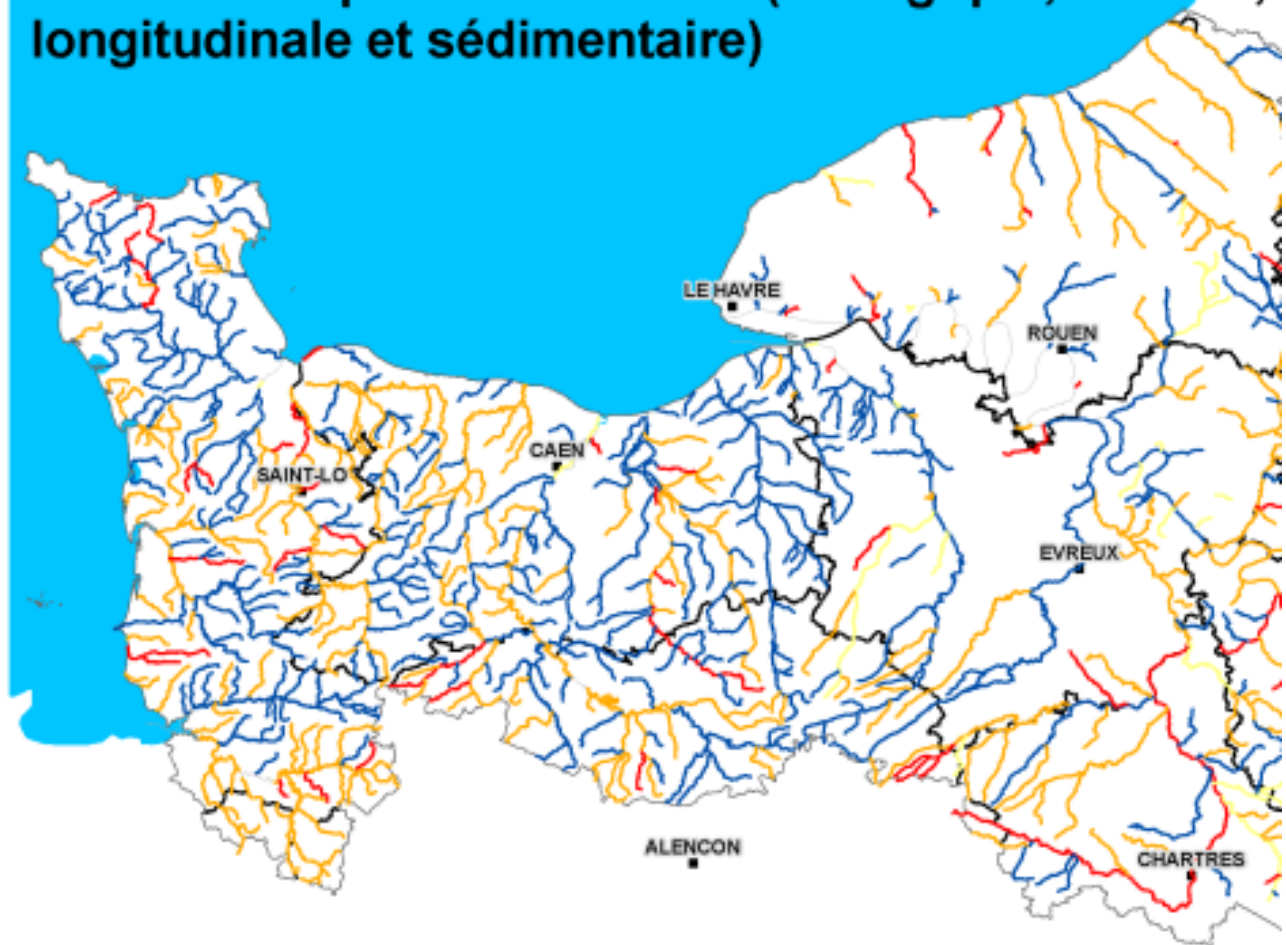
ÉTABLISSEMENT PUBLIC DE L'ÉTAT

**eau  
seine  
NORMANDIE**

**2013**

# Visibilité locale des efforts de restauration de la continuité écologique

**Élément de qualité continuité (biologique, latérale, longitudinale et sédimentaire)**



PRÉFET  
DE LA RÉGION  
D'ÎLE-DE-FRANCE

Direction Régionale et Interdépartementale  
de l'Environnement et de l'Énergie



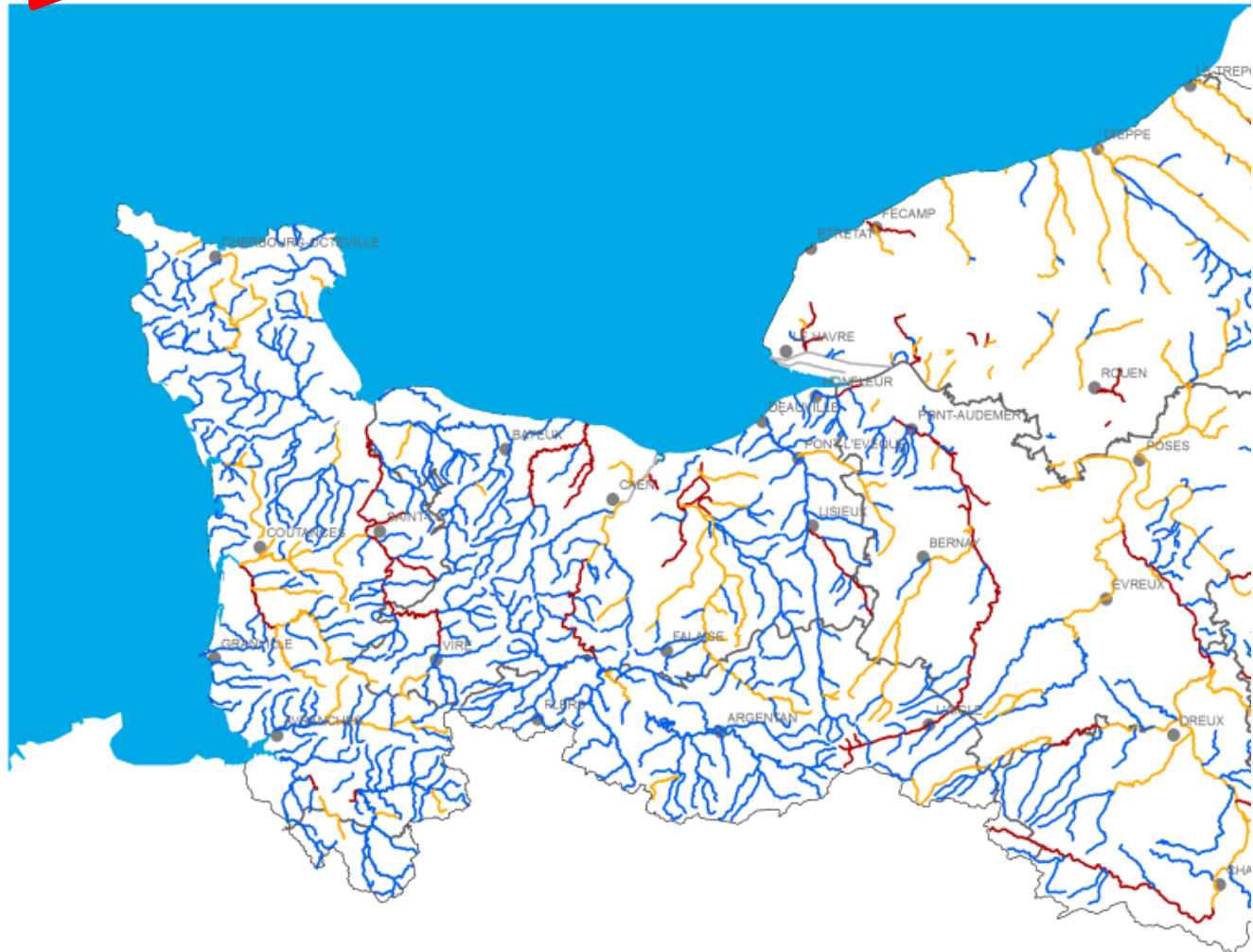


ÉTABLISSEMENT PUBLIC DE L'ÉTAT

eau  
seine  
NORMANDIE

# Visibilité locale des efforts de restauration de la continuité écologique

2019



PRÉFET  
DE LA RÉGION  
D'ÎLE-DE-FRANCE

Direction Régionale et Interdépartementale  
de l'Environnement et de l'Énergie

