

UNITÉ HYDROGRAPHIQUE SEINE MANTOISE

RIF.10



377 502 habitants

164 Km de masses d'eau
« cours d'eau »

679 km²

Située à l'aval de l'agglomération parisienne, la Seine reste de qualité physico-chimique moyenne (parfois médiocre à cause de l'ammonium). La qualité physico-chimique des affluents est très hétérogène. Certains ont une bonne qualité physico-chimique (Montcient, Aubette) et, d'autres, une médiocre à mauvaise, notamment, pour l'azote et le phosphore (Orgeval, rus de Fontenay et de Bléry). Cette dégradation est liée aux rejets de temps de pluie des sites industriels et des artisans, aux nombreux aménagements artificialisant les berges et le lit des cours d'eau et aux pollutions accidentelles et diffuses par les nitrates et pesticides.

Le potentiel écologique est fortement perturbé par les dysfonctionnements des systèmes de collecte par temps sec et temps de pluie. La forte pression anthropique contribue à la dégradation des milieux rivulaires. La continuité écologique du fleuve reste moyenne compte tenu des ouvrages liés à l'activité du transport fluvial.

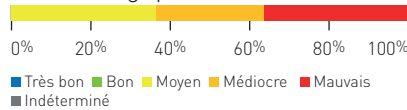
Tous les affluents ont un indice invertébré de qualité mauvaise, sauf la Montcient. Ils sont marqués par une hydromorphologie très défavorable et impactés par une zone urbaine dense, notamment, les rus de Senneville et d'Orgeval.

Ce territoire constitue également un enjeu majeur pour l'AEP puisqu'il regroupe d'importantes unités de production d'eau potable de la région : Flins-Aubergenville, Saint-Martin-la-Garenne et Rosny-sur-Seine alimentant environ 930 000 habitants. Les champs captant le long de la Seine sont soumis à différentes sources de pollution (diffuse, ponctuelle, accidentelle) à l'origine de problèmes de qualité des eaux brutes utilisées pour la production d'eau potable.

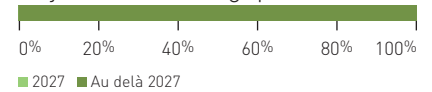
Les pesticides sont présents sur cette UH, particulièrement sur la Montcient et l'Orgeval.

Masse d'eau	
Rivières et canaux	9
Lac	2
Transitions	0
Côtières	0
Souterraines	3

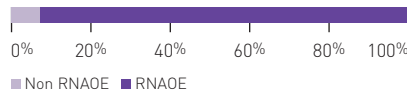
État écologique ESU



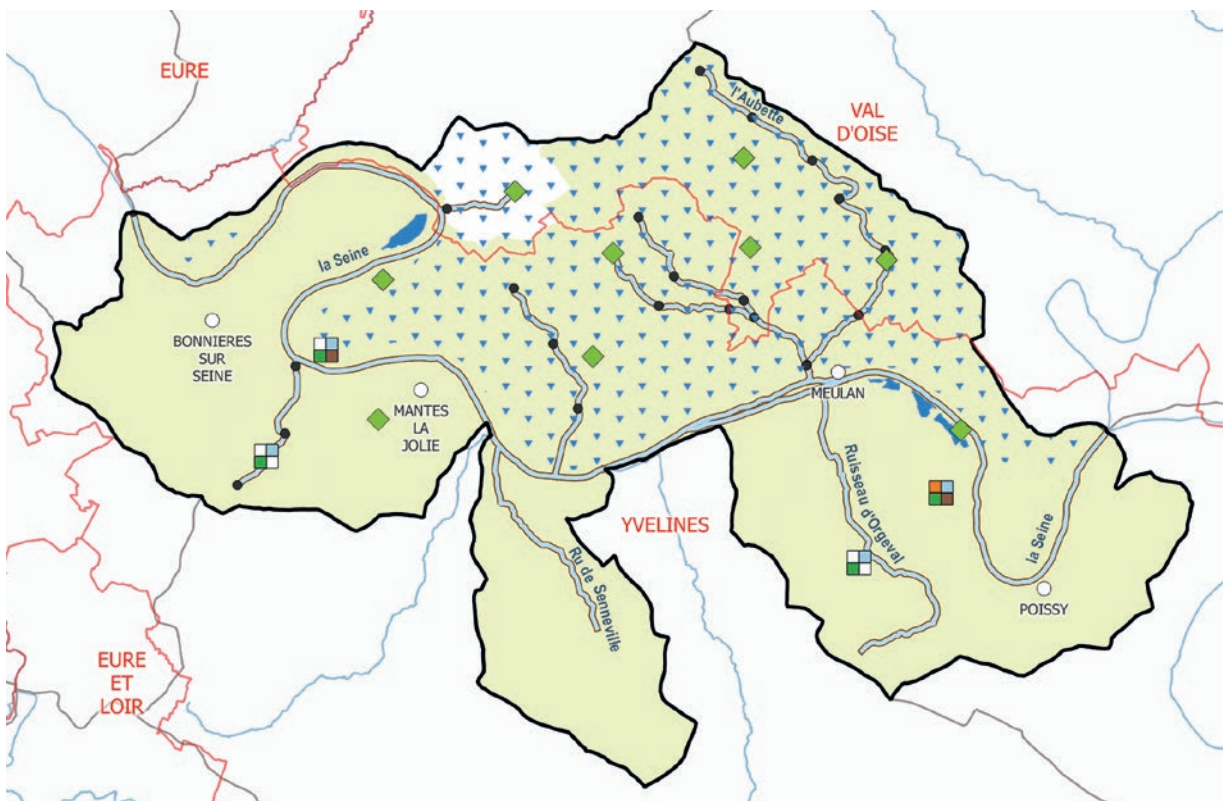
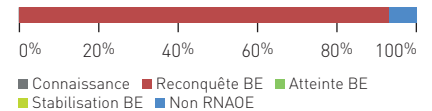
Objectif état écologique ESU



ME en RNAOE



Ambitions ME



UNITÉ HYDROGRAPHIQUE
SEINE MANTOISE
RIF.10

MESURE	NOM DE LA MESURE	ME%	SO	C	μ	E
Réduction des pollutions des collectivités						
ASS0201	Réaliser des travaux d'amélioration de la gestion et du traitement des eaux pluviales	29				
ASS0302	Réhabilitation d'un réseau hors Directive ERU	29				
ASS0502	Equiper d'une STEP Hors Directive ERU	14				
Réduction des pollutions des industries						
IND12	Mesures de réduction des substances dangereuses	14				
Réduction des pollutions agricoles						
AGR0302	Limitation des apports de fertilisants au-delà de la Directive nitrates	43				
AGR0303	Limitation des apports de pesticides	86				
AGR0401	Mettre en place des pratiques pérennes à faible utilisation d'intrants	50				
AGR0503	Elaboration d'un programme d'action AAC	21				
Protection et restauration des milieux						
MIA02	Mesures de restauration hydromorphologique de cours d'eau	64				
MIA03	Mesures de restauration de la continuité écologique	36				
MIA14	Mesures de gestion des zones humides	43				
Gestion de la ressource en eau						
RES0101	Ressource - Etude globale et schéma directeur	7				